

PROGRAM ROZVOJE OBCE MUTĚNICE



na období 2023–2029

Zpracováno v červnu 2023
Program rozvoje obce byl schválen zastupitelstvem obce dne 5. září 2023, č.j. V./2023Z/8



ÚVOD	3
ANALYTICKÁ ČÁST	4
CHARAKTERISTIKA OBCE	4
1. Území.....	4
2. Obyvatelstvo	8
3. Hospodářství	16
4. Infrastruktura.....	20
5. Vybavenost	24
6. Cestovní ruch	33
7. Životní prostředí.....	38
8. Správa obce.....	42
VÝCHODISKA PRO NÁVRHOVOU ČÁST VYCHÁZEJÍCÍ Z VÝSLEDKŮ DOTAZNÍKOVÉHO ŠETŘENÍ A KOMUNITNÍHO PLÁNOVÁNÍ.....	47
NÁVRHOVÁ ČÁST	51
STRATEGICKÁ VIZE	51
OPATŘENÍ A AKTIVITY	51
PŘÍLOHY STRATEGIE	59
Výstup z dotazníkového šetření	59
Výstup z komunitního plánování	70
Výstup ze zapojení dětí.....	79



ÚVOD

Základním plánovacím dokumentem obce, zakotveným v zákoně č. 128/2000 Sb., o obcích, je program rozvoje obce. Jedná se o hlavní nástroj řízení rozvoje obce. Program rozvoje obce je základním střednědobým plánovacím dokumentem a formuluje představy o budoucnosti obce a navrhuje způsoby, jak těchto představ dosáhnout.

Dokument byl vytvářen v první polovině roku 2023 na období let 2023–2029. Je rozdělen do tří základních částí: analytická část, návrhová a realizační (implementační). V úvodní analytické části je zpracován podrobný profil obce a stěžejní poznatky jsou zahrnuty do SWOT analýzy. Zbylé části strategie specifikují priority rozvoje a návrhy opatření specifikované až do jednotlivých aktivit. Jako podklad pro tvorbu dokumentu posloužila Strategie rozvoje obce Mutěnice 2021–2027 a další interní dokumenty obce. Hlavním autorem dokumentu je Bc. Martina Urbancová z Místní akční skupiny Jižní Slovácko, z. s. Všechny části byly konzultovány se starostou obce Ing. Jiřím Zálešákem. Do procesu tvorby strategie byli zapojeni občané obce pomocí dotazníkového šetření, komunitního plánování a pracovní skupiny. Zapojeny byly i děti prostřednictvím výtvarné a slohové soutěže.

Dokument nejen že poslouží jako základní podklad pro rozhodování v rozvojových záležitostech obce, ale může pomoci zlepšit informovanost občanů o životě v obci a ukáže občanům směr, kterým se bude obce v následujících letech vyvíjet.



ANALYTICKÁ ČÁST

CHARAKTERISTIKA OBCE

Tato kapitola soustřeďuje základní fakta o obci a obsahuje komplexní zhodnocení situace v obci, současný stav, charakteristiku stavu a vývoje jednotlivých oblastí života obce. Charakteristika má 8 kapitol členěných na dílčí témata. Informace pro tvorbu této části byly získány z veřejně dostupných dat o obci a ze znalosti území místními občany.

1. Území

Obec Mutěnice se rozprostírá v Dolnomoravském úvalu, což je geomorfologický celek nacházející se v její jižnější části Moravy na jihovýchodě České republiky ve správním obvodu Jihomoravského kraje, oblasti NUTS 2 Jihovýchod a administrativně spadají do správního obvodu ORP Hodonín. Obec není vnitřně administrativně rozdělena na více obecních částí ani katastrálních území.

Mutěnice jsou přibližně 10 km severozápadně vzdálené od Hodonína a asi 56 km jižně od krajského města Brna. Příslušnou obcí s rozšířenou působností a pověřeným obecním úřadem je město Hodonín. K 31. 12. 2021 žilo v obci Mutěnice 3 672 obyvatel. Rozloha katastrálního území je 3237,45 ha. Velikostí katastru i počtem obyvatel se obec Mutěnice řadí mezi největší obce v ORP Hodonín.

Pro Mutěnice je typická mírně zvlněná krajina s nejvyšším bodem 267 metrů nad mořem (kopec Vyšicko). Svahy okolo obce lemují rozsáhlé vinice. Rodinná vinařství se zde dědí z generace na generaci stejně jako kroje a lidové tradice. Jedná se tedy o významnou vinařskou obec, ve které občané s úctou udržují lidové tradice a folklor.

Územím protéká Mutěnický potok a řeka Kyjovka, na jejímž toku se východně od obce nachází rybníční soustava Zbrod.

Katastrální území obce hraničí s katastrálním územím obcí Dubňany, Hodonín, Dolní Bojanovice, Čejč, Hovorany, Starý Poddvorov a Čejkovice.

V roce 2002 byly zahájeny v obci pozemkové úpravy, dokončeny byly v roce 2020. Obec má tedy hotové komplexní pozemkové úpravy. Územní plán nabyt účinnosti dne 3. 3. 2016. Následně byla vydána Změna č. 1 Územního plánu Mutěnice, tato změna nabyt účinnosti dne 8. 11. 2019.

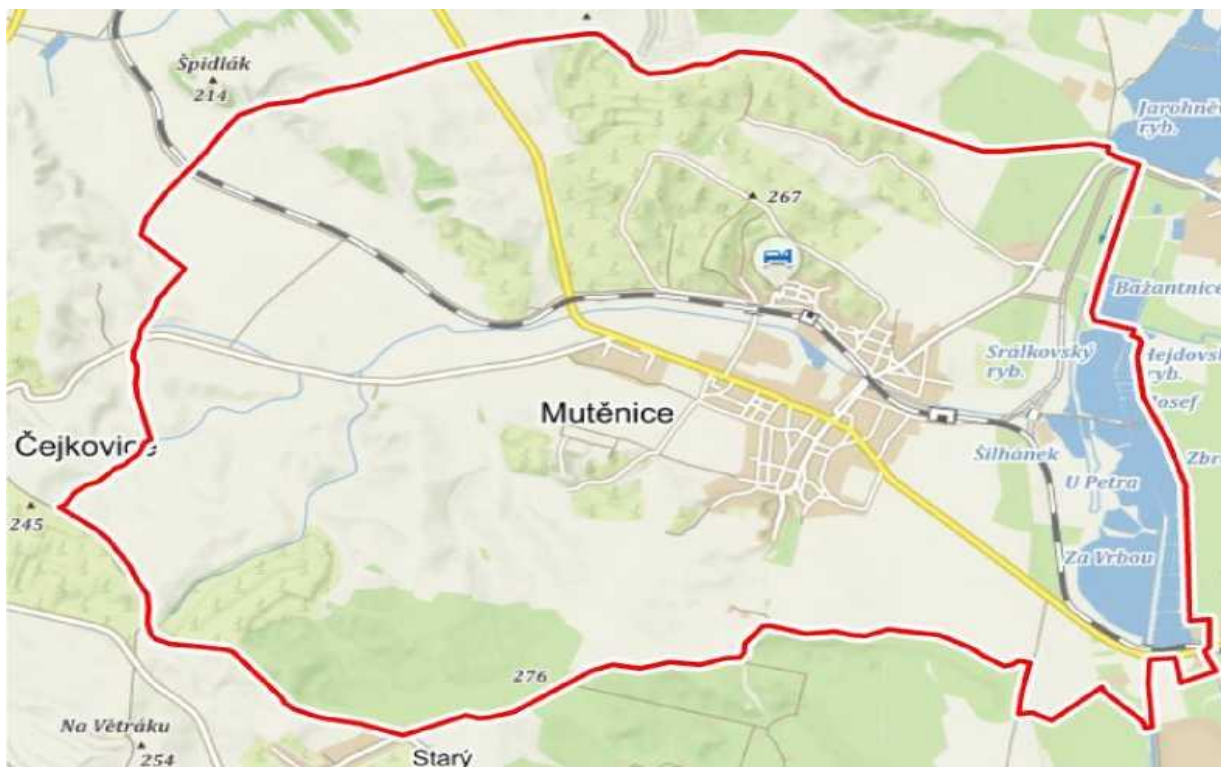


Obrázek č. 1: Poloha obce v rámci ČR



Zdroj: Mapy.cz, 2023

Obrázek č. 2: Katastrální území obce



Zdroj: Mapy.cz, 2023



Historické souvislosti


Počátky obce Mutěnice dnes nemůžeme s určitostí datovat, jedná se o velmi starou ve středověku vzniklou ves. Nejspíše vznikla už někdy ve 12. nebo 13. století při osidlování okolí hodonínského hradu. Ve 13. století ves získali do vlastnictví johanité a ves vlastnili až do roku 1537, kdy se stala součástí hodonínského panství.

Život v Mutěnicích se vždy pojil převážně se zemědělstvím a od konce 15. století se k tomu přidává rybníkářství. V okolí bylo založeno několik rybníků, které se dochovaly do dnes. S obcí je také nesporně spojeno vinařství. Už na první známé pečeti z roku 1613 je vyobrazena réva vinná, což jednoznačně dokládá důležitost tohoto oboru pro obyvatele obce. Významnou památkou obce je kostel sv. Kateřiny, který nechala v roce 1769 vystavět císařovna Marie Terezie v barokním stylu.

Obec se rozvíjela v druhé polovině 19. století po zavedení samosprávy. V roce 1896 byla postavena budova obecní radnice. O rok později se slavnostně otevřela nádražní budova a železniční dráha ze Zaječí přes Mutěnice do Hodonína s odbočkou z Mutěnic do Kyjova z roku 1900. V roce 1873 byla postavena škola, která nahradila dřívější kaplanku postavenou v roce 1698. Význam vinohradnictví a vinařství dokládá zřízení Státní a zemské révové školky roku 1903 a Státního zemského a vzorného vinného sklepa, který byl slavnostně otevřen v roce 1912.

Mezi významné občany Mutěnic nesporně patří Tomáš Masaryk, který zde strávil dva roky svého dětství. Na Mutěnice Masaryk vzpomínal a několikrát se sem i vrátil, před válkou i po ní jako československý prezident. Dalším významným občanem byl Šimon Drgáč, legionář, který po válce pokračoval v armádní kariéře. Během okupace působil v odboji a byl za to vězněn v koncentračních táborech. Po válce byl povýšen do hodnosti armádního generála, ale krátce poté v roce 1952 byl v politických procesech odsouzen a uvězněn komunisty.

Obrázek č. 3: Vlajka a znak obce



Zdroj: Kurzy.cz, 2023



Popis vlajky

Modrý list s bílou ostrvív, z níž vyrůstá ratolest vinné révy se čtyřmi hrozny a čtyřmi úponky (znak je převeden do listu praporu). Poměr šířky k délce listu je 2:3.

Popis znaku

V modrém štítě položená ostrev, z níž vyrůstá ratolest vinné révy se čtyřmi hrozny a čtyřmi úponky, vše stříbrné.

Tabulka č. 1: Souhrnné informace o obci Mutěnice

Typ obce	obec
Kraj	Jihomoravský
Okres	Hodonín
Obec s rozšířenou působností	Hodonín
Pověřený obecní úřad	Hodonín
Pracoviště finančního úřadu	Hodonín
Katastrální pracoviště	Hodonín
Stavební úřad	Hodonín
Matriční úřad	Mutěnice
Katastrální plocha (ha)	3 236,20
Počet katastrů	1
Počet částí obce	1
První písemná zmínka	1368

Zdroj: Český statistický úřad – Veřejná databáze, 2023

Shrnutí kapitoly Území:

Obec Mutěnice leží asi 10 km od Hodonína a asi 56 km od krajského města Brna. Vinařská obec Mutěnice administrativně spadá do správního obvodu ORP Hodonín. Mutěnice nejsou vnitřně administrativně rozděleny na více obecních částí nebo katastrálních území. Celková rozloha obce je 3236, 20 ha. Mutěnice patří mezi největší obce ORP Hodonín.

Jedná se o velmi starou ves, která pochází již z doby okolo 12. a 13. století, kdy se začalo osídlovat okolí hodonínského hradu. Historické prameny uvádí intenzivní zemědělskou činnost v obci už v 15. století, typické bylo rybníkářství a vinařství. Mezi významné občany Mutěnic nesporně patří Tomáš Masaryk, který zde strávil dva roky svého dětství



2. Obyvatelstvo

Demografická situace

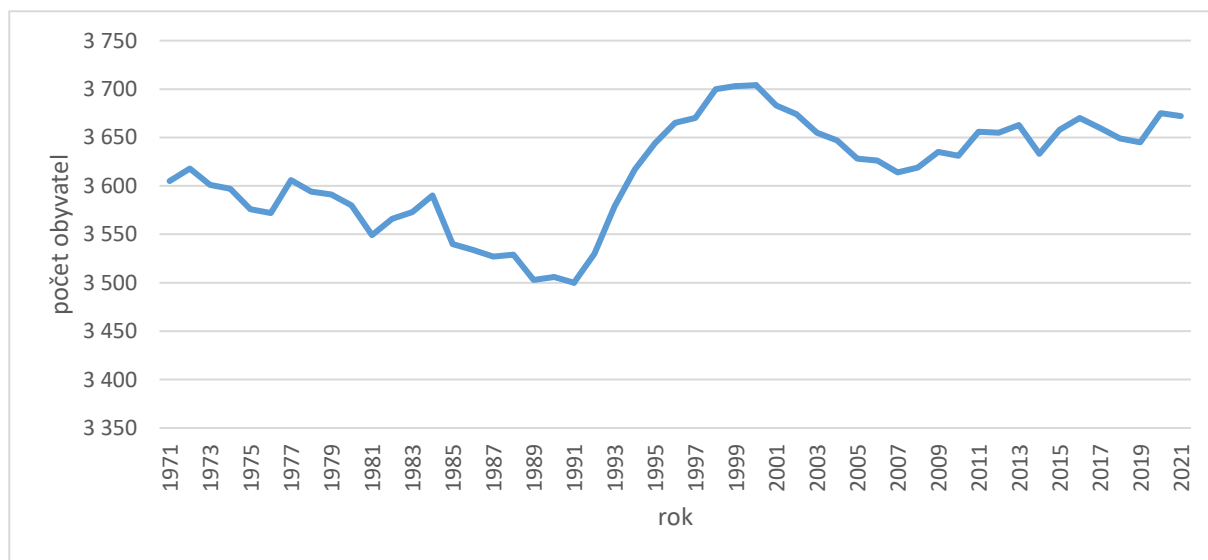
Graf č. 1 znázorňuje vývoj počtu obyvatel v obci Mutěnice od roku 1971 až do posledního sčítání obyvatel v roce 2021.

V roce 1971 bylo evidováno 3 605 obyvatel v obci. V průběhu následujících 20 let, tedy až do roku 1991 počet obyvatel v obci spíše pomalu klesal. V roce 1991 dosáhl nejnižší hodnoty, a to 3 500 obyvatel. V následujících letech byl zaznamenán nárůst počtu obyvatel. V roce 2000 v obci žilo 3 704 obyvatel, což je nejvíce za posledních 50 let. V období let 2000 až 2007 můžeme sledovat mírný pokles trvale bydlících. Po roce 2007 následují jen drobné výkyvy, hodnota se drží stále kolem 3 600 obyvatel.

Na konci roku 2021 žilo v obci Mutěnice 3 672 trvale hlášených obyvatel. Poměr mužů a žen je téměř vyrovnaný: 1 860 mužů a 1 812 žen.

Obec Mutěnice patří v SO ORP Hodonín mezi obce s největším počtem trvale bydlících obyvatel. Srovnatelný počet obyvatel v tomto správním obvodu mají např. obce Rohatec a Ratíškovice.

Graf č. 1: Dlouhodobý vývoj počtu obyvatel v obci Mutěnice od roku 1971



Zdroj: Český statistický úřad – Databáze demografických údajů za obce ČR, 2023



Nejvíce obyvatel spadá do věkové kategorie 15–64 let. Z dlouhodobého pohledu ale počet obyvatel v této věkové kategorii klesá a přirozeně stoupá počet obyvatel ve věkové kategorii 65 a více. Zvyšuje se i průměrný věk obyvatel obce. V roce 2021 byl průměrný věk obyvatel 42,4.

Tabulka č. 2: Věková struktura obyvatel

		2017	2018	2019	2020	2021
Počet obyvatel celkem		3 649	3 645	3 675	3 673	3 672
v tom podle pohlaví	muži	1 842	1 848	1 860	1 854	1 860
	ženy	1 807	1 797	1 815	1 819	1 812
v tom ve věku (let)	0-14	582	593	617	619	623
	15-64	2 459	2 410	2 393	2 368	2 344
	65 a více	608	642	665	686	705
Průměrný věk		41,3	41,7	41,8	42,1	42,4

Zdroj: Český statistický úřad – Veřejná databáze, 2023

Pohyb obyvatelstva v obci je zcela přirozený a nemá zásadní vliv na počet obyvatel. Tento jev ukazují data v tabulce č. 3 a názorně tuto situaci zobrazuje graf č. 2. Od roku 2017 do roku 2021 se v obci průměrně narodilo 40 dětí ročně. Nejvíce obyvatel se do obce přistěhovalo v roce 2019 naopak největší odliv obyvatel byl zaznamenán v roce 2018. Největší celkový přírůstek obyvatel byl v roce 2019, to bylo způsobeno vyšší porodností a vysokým počtem přistěhovalých.

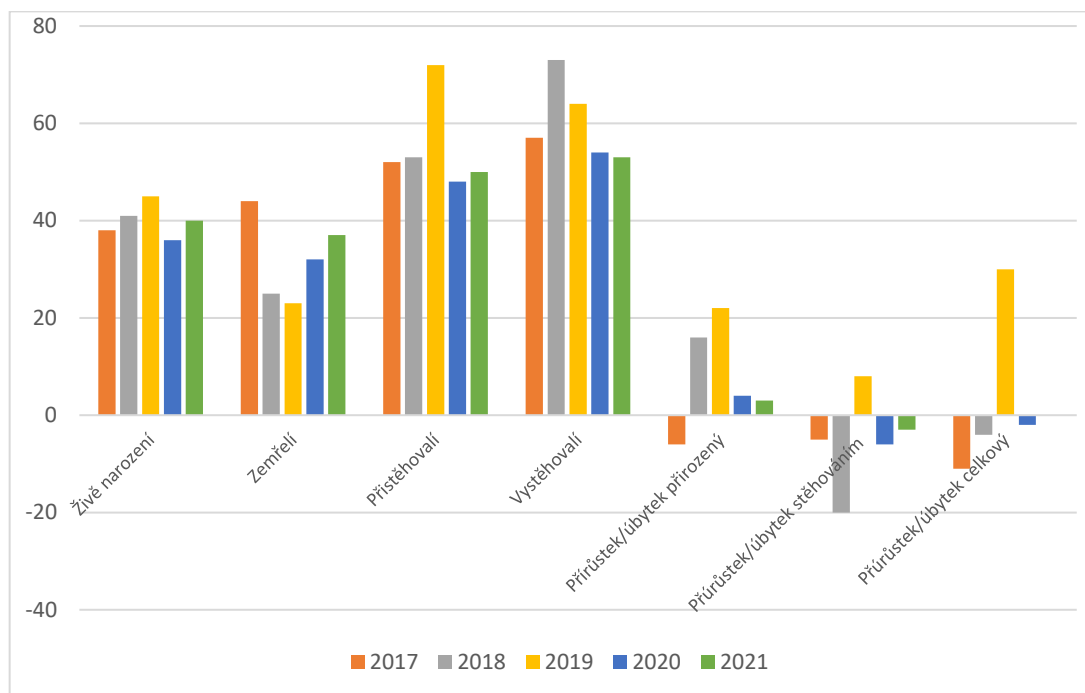
Tabulka č. 3: Pohyb obyvatel během posledních 5 let

		2017	2018	2019	2020	2021
Živě narození		38	41	45	36	40
Zemřelí		44	25	23	32	37
Přistěhovalí		52	53	72	48	50
Vystěhovalí		57	73	64	54	53
Přírůstek (úbytek)	přirozený	-6	16	22	4	3
	stěhováním	-5	-20	8	-6	-3
	celkový	-11	-4	30	-2	-

Zdroj: Český statistický úřad – Veřejná databáze, 2023



Graf č. 2: Pohyb obyvatel během posledních 5 let



Zdroj: Český statistický úřad – Veřejná databáze, 2023

Data o rozložení vzdělanostní struktury obyvatelstva obce Mutěnice ukazuje tabulka č. 4. Nejpočetnější skupinou jsou obyvatelé, kteří dokončili učňovský obor, celkem se jedná o 41 % obyvatel (1 218 občanů). Úplné středoškolské vzdělání dokončilo 25 % obyvatel obce (736 občanů). Necelých 10 % obyvatel má ukončené vysokoškolské vzdělání. Celkem 12 osob uvedlo, že nemá dokončené žádné vzdělání.

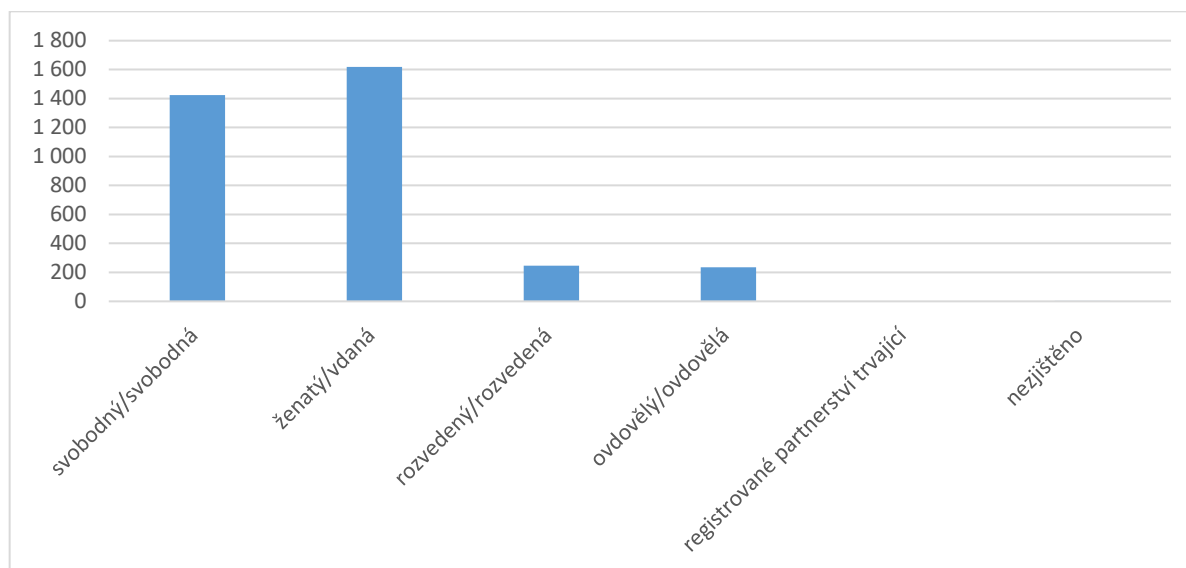
Tabulka č. 4: Vzdělanostní struktura obyvatel v roce 2021

obyvatelstvo ve věku 15+ s obvyklým pobytem v obci		2 932
nejvyšší dosažené vzdělání	bez vzdělání	12
	základní vč. neukončeného	486
	střední vč. vyučení (bez maturity)	1 218
	úplné střední (s maturitou), vč. nástavbového a pomaturitního	736
	vyšší odborné, konzervatoř	33
	vysokoškolské	293
	nezjištěno	154

Zdroj: Český statistický úřad – Veřejná databáze, 2023



Graf č. 3: Rodinný stav obyvatel v roce 2021



Zdroj: Český statistický úřad – Veřejná databáze, 2023

Sčítání také ukázalo, že téměř polovina obyvatel byly svobodné či rozvedené osoby. Většina obyvatel v obci se hlásí k české či moravské národnosti. Menšinu tvoří národnost slovenská, ukrajinská, vietnamská a polská. Přibližně 40 % občanů v obci bylo věřících a většina se hlásí k římskokatolické církvi. Obec spadá do Římskokatolické farnosti Mutěnice. Obec nespadá mezi sociálně vyloučené lokality.

Tabulka č. 5: Národnost obyvatel

celkem obyvatel s obvyklým pobytem		3 529
národnost (osoby uvádějící pouze 1 národnost)	česká	1 364
	moravská	732
	slezská	-
	slovenská	15
	polská	1
	německá	-
	romská	-
	ruská	-
	ukrajinská	3
	vietnamská	4
národnost neuvedena		1 065

Zdroj: Český statistický úřad – Veřejná databáze, 2023



Život v obci – spolky a jiné organizace

Občané obce Mutěnice jsou velmi aktivní v mnoha spolcích se širokou škálou zaměření. V obci fungují spolky folklorního typu. Například mutěnská chasa, která má mimo jiné na starosti Kateřinské hody, jednu z hlavních kulturních událostí obce. Velmi aktivní jsou spolky se zaměřením na aktivity dětí a mládeže, sportovní spolky a organizace zastřešující zájmovou činnost jako je vinařství, spolek holubářů nebo myslivost. V obci funguje i sbor dobrovolných hasičů.

Obec Mutěnice aktivně spolky podporuje. Do roku 2022 byla z rozpočtu obce na podporu spolkové činnosti vyčleněna částka 500 000 Kč, od roku 2023 byla tato částka navýšena na 800 000 Kč. O tuto dotaci z rozpočtu obce spolky každoročně žádají v prvním čtvrtletí. Fotbalový klub Mutěnice je obcí podporován mimo tuto spolkovou podporu.

Bližší informace o některých spolcích a organizacích působících v obci:

- CIMBÁLOVÁ MUZIKA FANYNKA A VERBÍŘI Z MUTĚNIC, Z.S. - Spolek byl založen za účelem podpory místního dětského folkloru a dětské cimbálové muziky. Sdružuje tyto soubory:
 - *Súček* (dětský folklorní soubor pro nejmenší od 5 do 7 let),
 - *DFS Mašlička* (taneční a pěvecký soubor pro děti od 8 let),
 - *Verbíři* (ve věku 8-15 let, kteří se pravidelně připravují na regionální soutěže ve verbuňku),
 - *Houslová školička*, 1. a 4. ročník,
 - *Cimbálová muzika Fanynka a Lidová hudba Spontán*, ve které mimo děti z Mutěnic hostují také mladí hudebníci z okolních obcí.
- CHASA MUTĚNICE Z.S. – Krojovaná chasa Mutěnice čítá desítky aktivních mladých lidí, kteří se velkou měrou podílí na kulturním životě v obci. Během celého roku chasa dbá na udržování hned několika tradic. V únoru je to Fašaňk, z křesťanských slavností je to Boží tělo a Božské srdce, následují Vinařské dny a vyvrcholením kulturního života v obci jsou pak Kateřinské hody.
- FK MUTĚNICE, Z. S. – Fotbal se v Mutěnicích hraje od roku 1926, za tři roky tomu tedy bude 100 let. Fotbalový klub jako takový byl založen až 20. 3. 1993. Sezóna 2005/2006 byla zakončena suverénním vítězstvím v soutěži a dalším historickým postupem do MSFL.



V sezóně 2013/2014 A-mužstvo po 13 letech opět postoupilo do divize. Fotbalový klub je největší zájmovou organizací v obci. Ještě donedávna v klubu působilo mnoho dobrovolníků, kteří se starali o více jak 80 dětí a mládeže z obce.

- RYBANA, Z. S. – Hlavním cílem spolku je využití volného času dětí a mládeže dále údržba a obnova vodní plochy spojená s ochranou přírody a organizování kulturních, sportovních, chovatelských a vinařských akcí ve shodě se zájmovou orientací svých členů.
- JUNÁCI MUTĚNICE, 9. ODDÍL JIŽNÍ KŘÍŽ – Ve skautském oddíle Jižní kříž zažijí holky a kluci dobrodružství a najdou přátelství. Dostávají příležitost objevovat své silné stránky a posouvat své limity. Budují si aktivní zájem o okolí a pevný charakter. Skautský oddíl Jižní kříž má stabilně přes 40 členů, což je optimální počet pro správné fungování oddílu. Děti se schází 1x týdně na družinových schůzkách, kde se učí novým věcem, hrají hry a poznávají svět okolo sebe. Každý měsíc se koná alespoň jedna výprava, nejčastěji do přírody, kde skauti otestují své dovednosti a naučí se soužití s přírodou. Vyvrcholením skautského roku je 14denní tábor, kde zažívají dobrodružství jiného rozměru, než na družinových a oddílových akcích.
- LESNÍ ŠKOLKA BYLINKA, Z. S. – Skupinka nadšených maminek si v obci pronajala pozemek a postupně buduje komunitní lesní školku s respektujícím přístupem k přírodě i sobě navzájem.

Bylinka je aktivní v mnoha oblastech zahrnujících rodiny s dětmi. Pořádají besedy a promítání, společné čtení v trávě a další tematicky zaměřené akce pro rodiny s dětmi.

- MUŽÁCI Z MUTĚNIC, Z. S. – Sbor působí v obci od roku 2001 a tvoří jej 20 nadšených ctitelů lidových písní. Sbor vystupuje na mnoha folklorních akcích a festivalech nejen v obci a okolí, ale například i v Rakousku a vzdálenějších oblastech ČR. Sbor každoročně pořádá několik akcí.
- RODINNÉ CENTRUM ŽOFKA, Z. S. – Žofka je spolek, jehož hlavním smyslem je sdružovat v Mutěnicích rodiny s dětmi. Slouží jako veřejný prostor jak pro pravidelné setkávání rodičů a jejich malých dětí, tak pro různé výukové a tvořivé činnosti pro děti předškolního a školního věku. Dále Žofka organizuje kulturní, společenské a zábavné akce pro veřejnost, především pro rodiny s dětmi. Každoročně je to například burza dětského oblečení, rozsvěcování vánočního stroměčku a další. Rodinné centrum Žofka si vzala „pod křídla“ mažoretky.



- *Mažoretky Dejna* – Kyjovský oddíl mažorettek má i v Mutěnicích svou základnu šikovných mažorettek. Trenérky z Kyjova dojíždí každé pondělí do Mutěnic za dvacátkou děvčat ve věku od 5 ti do 14 ti let. Tréninky probíhají v místním kulturním domě. Ve čtvrtky jezdí zase holky z Mutěnic do Kyjova na tréninky.
- **ŘÍMSKOKATOLICKÁ FARNOST MUTĚNICE** – Farnost Mutěnice je živou a aktivní farností čítající kolem 400 účastníků na nedělních bohoslužbách. Spousta farníků se aktivně a nezištně zapojuje do aktivit ve farnosti i v obci. Ve farnosti funguje chrámový sbor dospělých, dětská schola Abakuk, společenství rodin a dětí, různá modlitební společenství, farnost pořádá farní dny, farní jarmarky, koncerty, tábory, zapojuje se do Papežských misijních děl či Noci kostelů. Události církevního roku, jako jsou oslava patronky kostela, svaté Kateřiny, tzn. hody, slavnosti Božího těla, Božského srdce, slavnostní velikonoční nebo vánoční bohoslužby, předvelikonoční hrkání, Mikulášská besídka a další jsou nedílnou součástí kulturního dění v obci. Farnost úzce spolupracuje s místními spolky a s obcí Mutěnice. Se stejnou aktivitou přistupují farníci i k údržbě kostela, budovy fary a okolí.
- **SAM MUTĚNICE, Z. S.** – Oficiálně byl Spolek Aktivní Mládeže založen v roce 2015. Parta táborových vedoucích ale fungovala již několik let před založením spolku.
Oficiálně organizace začala fungovat proto, aby se zvýšila kvalita letních táborů, které roky před založením nebyly oficiálně organizovány pod žádným spolkem či organizací. Postupem času kromě letních táborů začal spolek organizovat jednodenní i vícedenní akce během celého roku pro mládež z Mutěnic i okolí.
- **SBOR DOBROVOLNÝCH HASIČŮ** – Sbor hasičů pořádá různé akce, jako pro veřejnost (soutěže v hasičském sportu, ukázky hasičské techniky a práce) tak pro své členy (táboráky, zájezdy, ...).
Členskou základnu tvoří 48 členů, z toho 13 žen a 10 dětí. Základní činností a posláním sboru je dobrovolná a nezištná pomoc při živelných událostech a pohromách, které mnohé nás už potkaly a ještě mohou potkat.
- **TJ SOKOL MUTĚNICE** – Tělovýchovná jednota Sokol Mutěnice byla založena 9. 3. 1919 a až do války byla důležitou součástí sportovního a kulturního života v obci. Za války ani po roce 1948 nebyla činnost sokola žádoucí. V roce 1995 byla činnost TJ Sokol obnovena. V současné době fungují tyto oddíly: volejbal ženy, volejbal smíšený oddíl, aerobic a významnou součástí je oddíl stolního hokeje – ŠPRTI.



Oddíl stolního hokeje má za sebou řadu úspěchů. V kategorii jednotlivců je to 1. místo na Mistrovství ČR v roce 2022 kategorie junioři a 3.místo na Mistrovství ČR v roce 2021 v kategoriích mladší žáci a starší žáci.

- BÚDY MUTĚNICE, Z. S. – Hlavním účelem tohoto spolku je sdružovat fyzické osoby zabývající se vinohradnictvím a vinařstvím. Spolek zaujímá stanoviska, navrhuje řešení a opatření k odborným tématům týkající se problematiky vinohradnictví a vinařství, zájmů svých členů i ostatních vinařů z obce Mutěnice.
- DIVADELNÍ SPOLEK MUTĚNICE – Oficiálně působí od roku 2018 a sdružuje asi dvacítku nadšenců, kteří se každou neděli schází na zkoušku. Každoročně spolek nazkouší jednu až dvě hry, se kterými vystupuje nejen v obci Mutěnice, ale vyjíždí i do okolních obcí.

Shrnutí kapitoly Obyvatelstvo:

Obec Mutěnice patří v okrese Hodonín k obcím s největším počtem trvale bydlících obyvatel. Od roku 1971 do roku 1991 počet obyvatel v obci spíše pomalu klesal. Na konci roku 2021 žilo v obci Mutěnice 3 672 trvale hlášených obyvatel. Poměr mužů a žen je téměř vyrovnaný: 1 860 mužů a 1 812 žen. V obci se projevuje celorepublikový trend stárnutí obyvatel. Výraznější změny v počtu obyvatel jsou dány migrací obyvatel. Vzdělanostní struktura obyvatel odpovídá celorepublikovému průměru. Většina obyvatel se hlásí k české nebo moravské národnosti. Přibližně 40 % občanů v obci bylo věřících a většina se hlásí k římskokatolické církvi. Obec Mutěnice nespadá do sociálně vyloučených lokalit.

Občané jsou velmi aktivní v mnoha spolcích a organizacích s různorodým zaměřením: práce s dětmi a mládeží, sportovní kluby, folklorní spolky a jiné. Tato bohatá spolková činnost je ze strany obce Mutěnice podporovaná každoročním rozdělováním finančních prostředků.



3. Hospodářství

Ekonomická situace

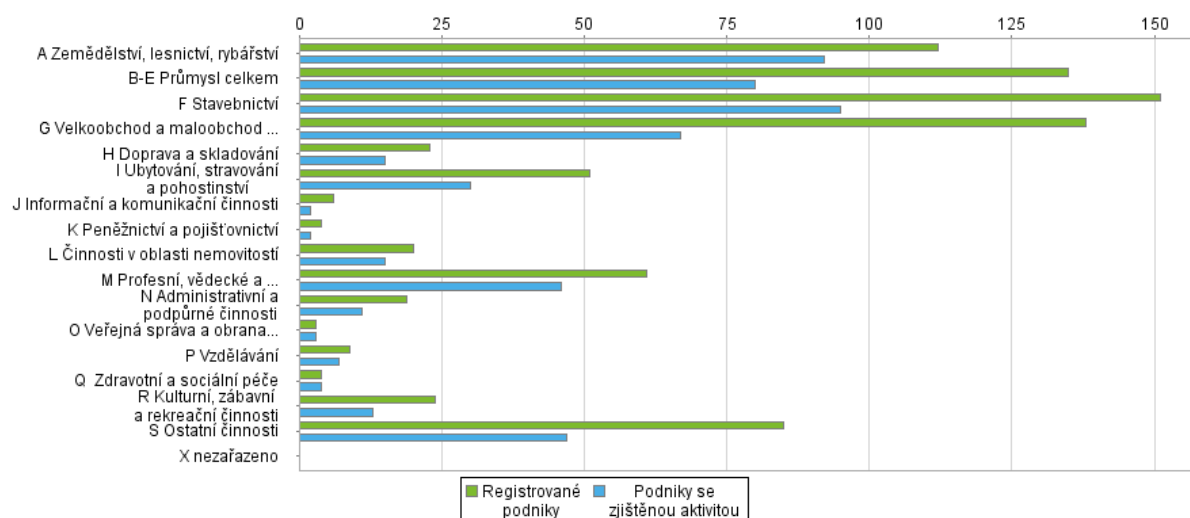
Podle údajů Českého statistického úřadu bylo na konci roku 2022 v obci Mutěnice celkem 870 registrovaných podniků, z toho 539 (62 %) se zjištěnou aktivitou. V podnikatelské činnosti, která je rozdělená dle právní formy, převažují fyzické osoby podnikající, kterých je na území obce registrováno 429 se zjištěnou aktivitou. Aktivních právnických osob v obci působí celkem 110.

Tabulka č. 6: Podnikatelské subjekty podle právní formy k 31. 12. 2022

	Registrované podniky	Podniky se zjištěnou aktivitou
Celkem	870	539
Fyzické osoby	708	429
Fyzické osoby podnikající dle živnostenského zákona	612	349
Fyzické osoby podnikající dle jiného než živnostenského zákona	9	6
Zemědělství podnikatelé	78	68
Právnické osoby	162	110
Obchodní společnosti	116	96
akciové společnosti	2	1
Družstva	.	.

Zdroj: Český statistický úřad – Vybrané údaje za obec Mutěnice

Graf č. 4: Ekonomické subjekty podle odvětví



Zdroj: Český statistický úřad – Veřejná databáze, 2023



Největší podíl aktivních podniků tvoří podniky v oblasti stavebnictví a hned na druhé místo se řadí odvětví zemědělství, lesnictví a rybářství.

Tabulka č. 7: Největší podniky v obci podle počtu zaměstnanců

Vinařství Mutěnice, s.r.o.	50 až 99
Základní škola a Mateřská škola Mutěnice, okres Hodonín	50 až 99
Ing. Vojtěch Marek	25 až 49
Skleník Mutěnice s.r.o.	25 až 49
Skládka Hraničky, spol. s r.o.	20 až 24
VR - TERM Mutěnice, s.r.o.	10 až 19
ZIMOLKA TRANSPORT s.r.o.	10 až 19
Farmarket s.r.o.	10 až 19
Obec Mutěnice	10 až 19
Alfastream s.r.o.	10 až 19

Zdroj: Český statistický úřad – Export dat, Vlastní zpracování, 2023

Trh práce

Okres Hodonín patří úrovni nezaměstnanosti k nejvíce postiženým okresům v rámci celé ČR. Nebylo tomu tak vždy, je to trend posledních let, kdy bylo hlavně v okresním městě zrušeno mnoho velkých výrobních závodů.

V lednu 2023 bylo na Úřadu práce v Hodoníně evidováno celkem 147 uchazečů o zaměstnání z obce Mutěnice. Podíl nezaměstnanosti na obyvatelstvu byl v obci Mutěnice ke stejnému datu dle statistiky ÚP 5, 85 %. Ze 147 evidovaných uchazečů o zaměstnání je 137 z nich evidováno jako dosažitelné uchazeči.

Tabulka č. 8 znázorňuje data o uchazečích o zaměstnání v evidenci úřadu práce a podíl nezaměstnaných osob k 31. 12. 2022. ČSÚ eviduje územní srovnání za celý okres Hodonín. Tabulka znázorňuje územní srovnání pouze s nejbližšími obcemi a záměrně byly zařazeny obce Ratíškovice a Rohatec, mají totiž obdobný počet obyvatel jako obec Mutěnice. Z tohoto srovnání Mutěnic s okolními obcemi vyplývá, že v obci Mutěnice je evidován největší podíl nezaměstnaných osob.



Tabulka č. 8: Uchazeči o zaměstnání v evidenci ÚP, podíl nezaměstnaných osob – územní srovnání

	Uchazeči o zaměstnání v evidenci úřadu práce		Podíl nezaměstnaných osob (%)		
	celkem	dosažitelní	celkem	muži	ženy
Okres Hodonín	5 753	5 273	5,50	5,28	5,74
Čejč	49	43	5,28	4,31	6,43
Čejkovice	91	85	5,52	5,62	5,39
Dolní Bojanovice	101	96	5,13	4,14	6,25
Hovorany	61	59	4,32	4,17	4,47
Mutěnice	147	137	5,85	6,00	5,67
Ratíškovice	122	115	4,55	4,10	5,02
Rohatec	92	88	4,03	4,14	3,91
Starý Poddvorov	43	40	6,47	7,03	5,90

Zdroj: Český statistický úřad, Vlastní zpracování 2023

Tabulka č. 9: Nezaměstnanost, srovnání s vyššími ÚSC k 31. 01. 2023

			Mutěnice (okres Hodonín)	okres Hodonín	Česká republika
Míra registrované nezaměstnanosti (%)	pohlaví	muži	15,5	14,8	8,4
		ženy	17,6	15,1	10,6
Počet uchazečů o zaměstnání v evidenci úřadu práce	celkem		147	6 127	283 059
Počet uchazečů o zaměstnání v evidenci úřadu práce (dosažitelní)	celkem		160	5 644	258 751

Zdroj: Český statistický úřad – Veřejná databáze, Vlastní zpracování, 2023

Komerční služby

V obci funguje několik restaurací, kavárna, cukrárna, bistro, vinotéka. Smíšené zboží lze pořídit ve dvou prodejnách obchodní sítě Jednota Hodonín. Prodejen se smíšeným zbožím je v obci ještě několik, dále je zde i pekařství a několik specializovaných prodejen jako například barvy a laky, drogerie, květinářství.

Nabídka služeb je také velmi bohatá. Občané mohou využít například masáže, pedikúru, dále mohou navštívit kadeřnické salony, kosmetické salony, k dispozici je i vířivka, sauna a další.

Zajímavou komerční službou pro místní i turisty je úniková hra. V obci se také nachází



Turistické informační centrum, které poskytuje informace, ale zároveň prodává místní produkty a upomínkové předměty.

Shrnutí kapitoly Hospodářství:

V obci Mutěnice je celkem 870 registrovaných podniků, z toho 539 (62 %) aktivních. Největší zastoupení mají podniky v oblasti stavebnictví, zemědělství, lesnictví rybářství. Ve většině případů se jedná o fyzické osoby podnikající.

Mezi největší zaměstnavatele v obci, podle dostupných dat ČSÚ, patří firma Vinařství Mutěnice, s. r. o. a Základní škola a Mateřská škola Mutěnice, okres Hodonín. Míra registrované nezaměstnanosti v porovnání s vyššími územními celky je v obci poměrně vysoká. Celkem 147 obyvatel obce je registrováno na úřadu práce jako uchazeči o zaměstnání.

V obci fungují i služby komerčního charakteru. Je zde několik restaurací, kavárna, cukrárna, bistro a obchody převážně s potravinami a smíšeným zbožím. Občanům jsou k dispozici služby kadeřnictví, několik osob provozuje masáže, dále se zde nachází kosmetičky.



4. Infrastruktura

Technická infrastruktura

Obec Mutěnice spadá mezi obce s vysokou občanskou vybaveností, která se týká i technické infrastruktury. V následující části dokumentu naleznete stručnou charakteristiku technické infrastruktury obce.

Kanalizace

Kanalizaci i ČOV provozuje v obci místní firma Skládky Hraničky, spol. s r. o. V obci je vybudována jednotná kanalizace odvádějící odpadní vody z celé obce. Obec leží v povodí Dyje, na Mutěnickém potoce, jež je pravostranným přítokem Kyjovky, která ústí do Dyje jako její levostranný přítok. Stoková síť jednotné kanalizace je dle konfigurace terénu rozdělena do třech povodí, A, B, C o přivaděče „P“, odvádějícího veškeré odpadní vody, po odlehčení v odlehčovacích komorách, do mechanicko - biologické čistírny odpadních vod, umístěné východně od obce na pravém břehu Mutěnického potoka.

Prakticky veškeré odpadní vody z výrobní činnosti, občansko-technické vybavenosti (služeb) a domácností jsou spolu se srážkovými vodami gravitačně odváděny jednotnou stokovou sítí na komunální čistírnu odpadních vod. Celková délka dopravních cest stokové sítě je 25 442,80 km. Stoková síť je realizována z betonových, železobetonových, kameninových a plastových trub (PVC). Na stokové sítí je realizováno 10 odlehčovacích komor, 4 čerpací stanice odpadních vod, 1 usazovací nádrž a jedna retenční nádrž na dešťové vody. V obci je celkem 1083 kanalizačních přípojek. ČOV v obci Mutěnice byla uvedena do provozu v roce 1999.

Vodovody

Veřejný vodovod v obci provozuje společnost Vodovody a kanalizace Hodonín, a. s., částečně i z lokálních podzemních zdrojů (studní místního zásobování) jednotlivých nemovitostí. Dle údajů VaK Hodonín bylo v roce 2018 do vodovodní sítě obce Mutěnice dodáno 183 775 m³/rok pitné vody.

Veřejné osvětlení

Obec má rovnoměrně rozložené veřejné osvětlení po celé obci. Je potřeba postupně měnit svítidla s cílem minimalizovat spotřebu elektrické energie, světelný smog a rozvody realizovat zemním uložením kabelů.

Nakládání s odpady

Nakládání s odpady v obci zajišťuje místní firma Skládky Hraničky, spol. s r. o. Skládky je



umístěna v katastru obce Mutěnice, v lokalitě zvané Hraničky, zhruba 1 km vzdušnou čarou od obce Mutěnice. V roce 2009 byla uvedena do provozu kompostárna a sběrný dvůr, který se nachází v areálu skládky. Uzavřená skládka odpadů se nachází i v lokalitě za vlakovým nádražím (vedle ČOV). Skládka v roce 2023 prochází velkým rozšiřováním v celkové hodnotě nákladů 21 milionů korun. Toto rozšíření skládky by mělo postačit až do roku 2030.

Obrázek č. 4: Rozšiřování Skládky Hraničky, s. r. o.



Tabulka č. 10: Technická infrastruktura v obci

vodovod	kanalizace	plynovod	ČOV	kabelová televize	internet	obecní rozhlas	sběrný dvůr	skládka	kompost
ANO	ANO	ANO	ANO	ANO	ANO	ANO	ANO	ANO	ANO

Zdroj: Místní šetření, Vlastní zpracování, 2023

Dopravní infrastruktura

Obec leží na silnici II/380, které vede z Brna do Hodonína, jedná se o ulici Brněnskou a Hodonínskou. Tato hlavní ulice, stejně jako ulice Slovácká a Dubňanská jsou ve vlastnictví Jihomoravského kraje. Ostatní komunikace jsou místní a spravuje je obec.

Nájezd na dálnici D2 je ze středu obce vzdálen 18 km.

Dle výsledků Celostátního sčítání dopravy v roce 2020 vykazuje ulice Brněnská a Hodonínská (komunikace č. 380) 5001 až 7000 vozidel za 24 hodin (roční průměr denních intenzit). Ulice Slovácká a Dubňanská (komunikace č. 4254) vykazuje zatížení 1001 až 3000 vozidel za 24 hodin.



Dopravní obslužnost

V obci je dostačující autobusové spojení do okolních měst a obcí. Obcí prochází autobusové spojení Integrovaného dopravního systému Jihomoravského kraje. Četnost linek je přiměřená počtu obyvatel. V obci zastavují autobusy číslo 109 na trase Brno – Hodonína a autobusy číslo 159 jedoucí z Mutěnic do Rohatce. V obci jsou 4 autobusové zastávky (křižovatka, škola, u mlýna, drůbežárna).

K cestování je možné využít i vlakového spojení. Vlaky jezdí na trase Zaječí – Hodonín se zastávkami ve Velkých Pavlovicích, Bořeticích, Kobylí, Brumovicích, na Čejči, v Mutěnicích a v Hodoníně. Toto vlakové spojení je od července 2023 možné využít pouze o víkendech. Vlaky ve všední dny byly zrušeny. V obci se nachází jedno vlakové nádraží v provozu od roku 1897 a dvě železniční zastávky.

Místní komunikace

Většina z místních komunikací má již asfaltový povrch. Výjimkou je ulice Ořechová, Průjezdní a Strmá, kde povrch vozovky tvoří zámková dlažba. Dlažební kostky jsou na vozovce v ulici Pelcova, Prostřednice a Šlechtitelská. Historická dlažba se pak nachází v místech kolem kostela po ulici Farní. V ulici Úvoz je již nevyhovující panelový povrch.

Obec se o místní komunikace stará a komunikace jsou rekonstruovány nebo budovány nové. V roce 2020 byla vytvořena asfaltová stezka pro pěší a cyklisty tzv. Výhon. V roce 2022 prošla kompletní rekonstrukcí ulice Školní, vozovka získala nový asfaltový povrch, byl vybudován nový chodník a vznikla i místa pro parkování. V ulici Farní (od kostela po hřbitov) probíhá rekonstrukce v současné době (2023).

Obec má také připravenou projektovou dokumentaci ke kompletní revitalizaci Návsi, ulice Masarykova. Projektová dokumentace počítá s opravou chodníků, vozovek, veřejného osvětlení i s parkovou úpravou. Dále v ulicích Úzká a Krátká je již nevyhovující asfaltový povrch. V ulicích Pod Topoly, Nerudova a Lomená jsou chodníky ze staré dlažby 30x30 cm, které by obec chtěla vyměnit.

Cyklostezky a cyklotrasy

Obec Mutěnice je součástí několika dálkových cyklotras, ale chybí zde kvalitní cyklostezky propojující obec s okolními obcemi.

Obcí vede dálková cyklostezka Moravská vinná stezka, která spojuje všechny vinařské oblasti jižní Moravy přes Mikulov až do Uherského Hradiště. Délka trasy je 109 km a náročnější úseky



jsou v okolí Starého Poddvorova a v závěru trasy na cyklisty čeká kopcovitý terén v Podchřibí.

Dále obcí vede cyklotrasa Mutěnická vinařská stezka o celkové délce 64 km. Je dobře sjízdna a nenáročná, vede většinou po zpevněných polních cestách. Stezka vede přes Svatobořice-Mistřín, Šardice, Hovorany, Čejč, Mutěnice a Milotice.

Na bývalé železnici Kyjov – Mutěnice v roce 2012 vznikla třináctikilometrová cyklostezka Mutěnka. Ta vede převážně lesem, na její trase je možné mimo jiné navštívit dvě významné vinařské lokality (Dubňanská hora, Búdy).

Stále oblíbenější a také kvalitnější se stává síť cest v okolí soustavy rybníků na Kyjovce mezi Hodonínem, Dolními Bojanovicemi a Mutěnicemi. Tato oblast je vyhlášena výjimečnými podmínkami k pozorování vodních ptáků.

Shrnutí kapitoly Infrastruktura:

Obec Mutěnice řadíme mezi obce s vysokou občanskou vybaveností, která se týká i technické infrastruktury. Skládku, čistírnu odpadních vod a technické služby v obci zajišťuje Skládky Hraničky spol. s r. o., jejímž stoprocentním vlastníkem je Obec Mutěnice. V areálu skládky je občanům k dispozici také sběrný dvůr a kompostárna. V obci je vybudována jednotná kanalizace odvádějící odpadní vody z celé obce. Veřejný vodovod v obci provozuje společnost Vodovody a kanalizace Hodonín, a. s., částečně i z lokálních podzemních zdrojů (studní místního zásobování) jednotlivých nemovitostí.

Obec je plně plynofikována i elektrifikována. Je zde provozovaná síť TV kabelových rozvodů s vlastním Infokanálem. V obci působí také několik poskytovatelů internetu. K informování občanů slouží místní rozhlas, který je ve správě OÚ.

Ve správě Jihomoravského kraje jsou komunikace na ulicích Brněnská, Hodonínská, Slovácká a Dubňanská. Ostatní komunikace jsou místní. Ty procházejí postupně rekonstrukcí. V obci zastavují linky autobusů na trase Hodonín – Brno a na trase Mutěnice – Rohatec. Pro cestování je možné využít i železniční dopravu (nyní již pouze o víkendech) se dvěma zastávkami v obci. Obcí prochází také několik tras pro cyklisty. Dopravní obslužnost obce je přiměřená počtu obyvatel.



5. Vybavenost

Bydlení

Mutěnice se zastavěným územím o rozloze 58,42 ha jsou obcí ulicového typu se sevřenou řadovou zástavbou.

Dle výsledků Sčítání lidu, domů a bytů z roku 2021 se v obci Mutěnice nachází celkem 1 131 domů, z toho 1 114 je rodinných, 8 bytových a 9 je zařazeno do kategorie ostatní. Jak ukazuje graf pod tabulkou, většina domů je obydlených. V obci se nachází dle dat ČSÚ 101 neobydlených domů. Obec vlastní celkem 4 budovy.

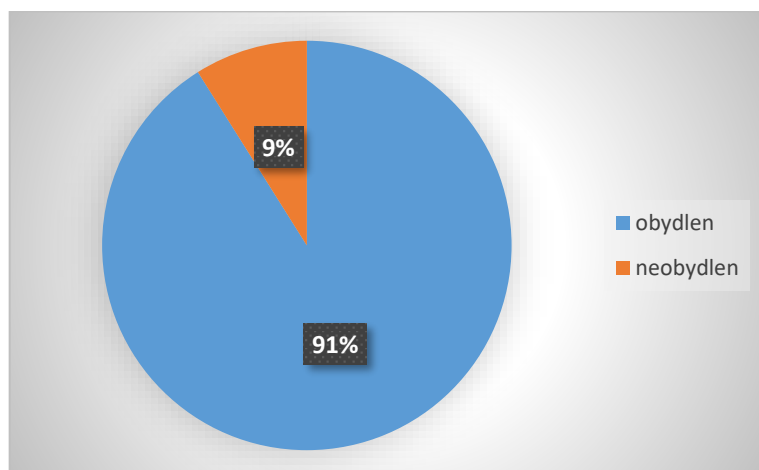
Tabulka č. 11: Domovní fond

Počet domů	celkem		1 131	
	druh domu	bytové domy	8	
		rodinné domy	1 114	
		ostatní budovy (bez rodinných a bytových domů)	9	
Počet domů	celkem		1 131	
	typ vlastníka domu/bytu	fyzická osoba	1 104	
		obec	4	
		stát	1	
		bytové družstvo	-	
		spoluvlastnictví vlastníků bytů (jednotek)	5	
		jiná právnická osoba	10	
		kombinace vlastníků	-	
nezjištěno	2			
Počet bytů	Byty celkem		1 358	
	druh domu	bytový dům	78	
		rodinný dům	1 261	
		z toho	samostatný	.
			dvojdomek	.
		ostatní budovy	19	
z toho	ubytovací zařízení pro dlouhodobé bydlení	-		

Zdroj: Český statistický úřad, 2023



Graf č. 5: Obydlenost domů



Zdroj: Český statistický úřad, Vlastní zpracování, 2023

V současné době není v obci žádná plocha kompletně připravena k nové zástavbě. Nová lokalita pro individuální bytovou výstavbu by měla vzniknout v části obce „Za Fišmanovým“. V současné době probíhá příprava studie a výkup pozemků, který se vleče již několik let.

Za posledních pět let nebyl v obci vybudován žádný bytový dům. V roce 2020 bylo dokončeno celkem 8 rodinných domů, o rok později 5 rodinných domů. Poptávka po parcelách k výstavbě rodinných domů je však mnohem vyšší.

Tabulka č. 12: Dokončené byty

Rok	Byty celkem	v rodinných domech	v bytových domech
2017	4	4	-
2018	-	-	-
2019	7	6	-
2020	9	8	-
2021	6	5	-

Zdroj: Český statistický úřad – Veřejná databáze, 2023

Školství a vzdělávání

Obec Mutěnice je zřizovatelem příspěvkové organizace Základní školy a mateřské školy Mutěnice. Součástí základní školy je i mateřská škola, školní družina se školním klubem a školní jídelna.

Ve školním roce 2021/2022 navštěvovalo základní školu v Mutěnicích 305 žáků. Z toho 176 žáků na prvním stupni a 129 na druhém stupni. V tomto období ve škole pracovalo celkem 64 zaměstnanců z toho 48 pedagogických pracovníků.

Tři budovy školy – hlavní budova, tělocvična a školní klub s družinou jsou propojeny krčkem.



Tělocvična prošla v roce 2022 rekonstrukcí. K areálu školy patří i víceúčelové venkovní hřiště, využívané jak ke školním aktivitám, tak pro veřejnost. Mateřská škola sídlí v samostatné budově.

Součástí MŠ je školní jídelna – výdejna, zajišťující svačiny a obědy dětem z mateřské školy. Děti mají k dispozici velkou školní zahradu vybavenou pískovišti, průlezkami a zahradními altány. MŠ se ZŠ velmi úzce spolupracuje. Díky této spolupráci známé školní prostředí usnadňuje dětem z MŠ jejich vstup do 1. třídy. Kapacita MŠ je 115 dětí. Kapacita MŠ je dlouhodobě maximálně naplněna a děti jsou rozděleny do 5 oddělení.

Školní družinu navštěvovalo ve sledovaném období 82 dětí, což je maximální využití její kapacity. Školní družina slouží k výchově a vzdělávání, ale především k rekreační a sportovní činnosti žáků v době mimo vyučování. Družina je žákům k dispozici každý pracovní den ráno před vyučováním od 6:30 do 7:45 a po vyučování od 11:40 do 16:30 hod. Ve školním klubu bylo přihlášeno ve školním roce 2021/2022 150 žáků, kteří pracovali v různých zájmových kroužcích například Keramika, Seminář z matematiky, Včelařský kroužek nebo Zdravé vařeníčko. V budově školního klubu jsou dvě třídy školní družiny a místnosti pro odborné činnosti (keramická dílna, dílny pro práci se dřevem a kovem). Činnost školní družiny a klubu je propojena s životem školy a s činnostmi tříd, vychovatelky spolupracují s třídními učitelkami a zapojují se do třídních akcí pro žáky a jejich rodiče – např. projekty, besídky, dílny, divadlo, kino, školní výlety a exkurze. Budovu Školního klubu využívá ke své činnosti také ZUŠ Dolní Bojanovice pro výuku hry na klavír a dechové nástroje.

Ke škole patří také školní jídelna, kde se vaří pro 280 žáků školy, 115 dětí mateřské školy, navíc se vaří i obědy pro cizí strážníky, a to v rámci doplňkové činnosti.

Materiálně technické zázemí základní školy je na velmi dobré úrovni. Všechny kmenové třídy jsou vybaveny interaktivními tabulemi, ve škole je vybudovaný přednáškový sál. Budova školy není zateplená.

Zdravotnictví

V obci se nachází zdravotní středisko s těmito službami:

- Praktický lékař pro dospělé,
- zubní ambulance,
- lékárna.

Soukromou ambulanci má v obci i lékař pro děti a dorost.

Budova zdravotního střediska není majetkem obce. Obec tedy bude muset do budoucna řešit



přesun služeb zdravotního střediska do jiné budovy.

Nejbližší nemocnice, poliklinika a řada dalších všeobecných i specializovaných ordinací se nachází Hodoníně, který je z obce snadno dostupný. Díky tomu je lékařská péče dobře zajištěna.

Zdravotnická záchranná služba přijíždí ze stanoviště v Hodoníně vzdáleného 11 km od Mutěnic. Legislativně stanovená doba dojezdu je tak snadno splnitelná.

Sociální péče

V obci není jasně definována typicky sociálně vyloučená lokalita, jak ji známe. Jde spíše o jedince či rodiny v krizové životní situaci, kteří aktuálně potřebují pomoc. Základní informace pro takto potřebné spoluobčany jsou poskytovány na obecním úřadě.

V obci Mutěnice funguje Dům pokojného stáří s celkovou kapacitou 10 bytů. Terénní služby zajišťuje Oblastní charita Hodonín. Posláním Charitní pečovatelské služby Mutěnice je pomáhat seniorům a zdravotně postiženým v obci Mutěnice a okolních obcích, překonávat obtížné situace, které vznikají v důsledku pokročilého věku, nemoci nebo ztrátou blízkého člověka.

Zdravotní ošetrovatelskou službu pro občany zajišťuje terénní službou Homedica Hodonín. Veškeré jiné sociální služby jsou dostupné v Hodoníně. Služby pro rodiny s dětmi nejsou v obci zastoupeny. Pokud je třeba využít některou sociální službu pro tuto cílovou skupinu, musí zájemci cestovat do Hodonína. Což může pro některé z nich znamenat komplikace a službu činí místně nedostupnou. Zájemci by uvítali možnost využití terénní formy některých služeb, kdyby k tomu měli možnost. Obec se rovněž snaží spolupracovat s lidmi, kteří se nacházejí v sociálně nepříznivé situaci. V obci je několik málo osob či rodin, které potřebují pomoc sociálních služeb. Tyto potřeby jsou řešeny dostupnými službami v Hodoníně dle požadavků uživatelů.

Kultura

Obec Mutěnice leží na hranici tří etnografických oblastí. Na severozápadě je to Hanácké Slovácko, na jihu region Podluží a na severovýchodě Kyjovské Dolňácko. Ani odborníci v oblasti etnografie nejsou jednotní v názoru, kam Mutěnice zařadit.

Faktem ale zůstává, že občané Mutěnic udržují tradice, ctí lidové zvyky a žijí folklorem. Lidové tradice udržované na Slovácku, tedy i v obci Mutěnice, jsou úzce spjaty i s křesťanskou kulturou a církevním rokem, ale také rokem zemědělským. V obci funguje i několik folklorních souborů a v oblasti udržování tradic je velmi aktivní místní chasa. Pořádání kulturních a společenských akcí se v obci věnuje také Kulturní komise a Letopisecká komise.



Významné kulturní, sportovní a společenské akce v obci:

- Školní ples s předtančením polonézy,
- Krojový ples, Vinařský ples, Sportovní ples,
- Dětský karneval,
- Fašaňk,
- Otevřené sklepy, Výstava vín a jiné vinařské akce,
- Gulášfest,
- Pohádkový les,
- Zpívání mužských sborů,
- Dětské krojové hody,
- Festival Mezi Sklepy,
- Mutěnické vinařské dny,
- Zahrávání hodů, předhodové zpívání,
- Kateřinské hody,
- Burčákový pochod,
- Rozsvěcování vánočního stromu,
- Živý Betlém a zpívání u jesliček,
- Silvestrovský košť svařáků,
- Besedy, oslavy, výročí a jiné akce.



Obrázek č. 5: Krojované hody



Kulturní dům

Na podnět faráře P. Vincence Bednáře byl v Mutěnicích vybudován Katolický besední dům. První sousedský ples se v tomto domě konal již 22. ledna 1939.

Během let prošel dvěma rekonstrukcemi. Zásadní rekonstrukce kulturního domu proběhla v roce 2014. Velkým nedostatkem kulturního domu je chybějící klimatizace a špatné odvětrávání. V letních měsících je v kulturním domě horko a nedýchatelno.

Občané mají možnost účastnit se kulturních, společenských, ale i vzdělávacích akcí pořádaných v kulturním domě. Kulturní dům je možné si pronajmout na rodinné oslavy, svatby a jiné soukromé události.

Amfiteátr Pod Búdama

V areálu vinných sklepů Pod Búdama, se v létě roku 2013 začal využívat nový přírodní amfiteátr, k pořádání kulturních akcí.

Je to zařízení s dostatečně prostorným, krytým jevištěm se šatnami a v letním období je velkým stanem kryté i hlediště.

Mezi každoroční akce lze uvést např. Zpívání mužských sborů, Dětské hody, Mutěnický festival pop – rockových kapel a Mutěnické vinařské dny.

Knihovna

Obec Mutěnice je zřizovatelem místní knihovny, která sídlí na ulici Slovácká č.p.261.

Za rok 2022 knihovna eviduje 1517 návštěv. Registrovaných čtenářů bylo celkem 137 z toho




27 čtenářů ve věkové kategorii do 15 ti let.

Kromě půjčování knih pořádá místní knihovna několik akcí, jako například cestopisné besedy, výtvarnou soutěž, autorské čtení nebo vyhlášení čtenáře roku.

Kostel

Místní kostel je využíván každodenně k bohoslužbám a slavnostem pro místní farní komunitu, ale je i místem kultury a setkání pro všechny obyvatele. V kostele se konají např. vánoční koncerty nebo koncerty k významným událostem ve farnosti nebo v obci. Farnost se zapojuje do Noci kostelů, odehrávají se zde mikulášské nebo vánoční besídky, farní divadla, je centrem církevních slavností liturgického roku doprovázených zpěvy místních sborů a krojovanou mládeží.

Obrázek č. 6: Kostel sv. Kateřiny



Sport a volnočasové aktivity

V obci se nachází několik sportovišť, která slouží všem obyvatelům obce napříč generacemi.

Tělocvična ZŠ

Tělocvična je ve všední dny v dopoledních hodinách využívána primárně žáky základní školy k výuce tělesné výchovy. V odpoledních a podvečerních hodinách je využívána místními sportovními oddíly. V pondělí a středu zde například probíhá cvičení žen, dále zde probíhají hodiny volejbalu a další.

Víceúčelové hřiště u ZŠ

Bylo vybudováno v roce 2014 a převážně slouží žákům ZŠ k výuce tělesné výchovy. Víceúčelové hřiště je přístupné i pro veřejnost, veřejností je ale velmi málo využíváno. Jedním



z důvodů je složitá koordinace předávání klíčů od areálu. Hřiště je určeno k provozování sportovních aktivit jako jsou malá kopaná, házená, volejbal, nohejbal, tenis, košíková, florbal a k využití je i běžecká dráha.

Sportovní areál FK Mutěnice

Sportovní areál se nachází v lokalitě Pod Búdama. Součástí areálu je hlavní travnatá plocha se dvěma krytými tribunami s celkovou kapacitou 500 sedících diváků. Dále je k dispozici hřiště s umělou trávou a osvětlením. Povrch tohoto hřiště byl v roce 2022 zrekonstruován. V rámci rekonstrukce byl vyměněn stávající travnatý povrch za nový. Za hlavním hřištěm se nachází hřiště na beach volejbal a tenisový kurt.

Ve správě klubu je i přílehlý tenisový kurt s umělým trávníkem a hřiště pro basketbal nebo volejbal. Tady však chybí základní zázemí jako je WC a šatna pro sportující veřejnost.

Dětská hřiště

Dětské hřiště v Lipové ulici

Hřiště je vybaveno průlezkami a houpačkami. Ke hře slouží i zpevněná plocha s basketbalovým košem. Všechny prvky na hřišti jsou určeny dětem do 13 ti let. Na podzim 2022 byla na hřišti sundána jedna houpačka a místo ní byla nainstalována houpačka s bezpečnostními prvky pro velmi malé děti.

Dětské hřiště v lokalitě Pod Búdama

Největší a nejnovější dětské hřiště v obci bylo vybudováno v roce 2017. Děti mohou využít pískoviště, houpačky, několik typů na sebe navazujících průlezek a skluzavku.

Dětské hřiště pod kostelem

Na hřišti jsou dětem k dispozici houpačky (jedna bezpečnostní pro velmi malé děti), dále průlezký a pískoviště.

Workoutové hřiště

Hřiště je vybaveno prvky ke cvičení a posilování, slouží veřejnosti napříč generacemi.

Tabulka č. 13: Občanská vybavenost v obci

obecní úřad/czech point	ANO	kulturní dům	ANO
pošta	ANO	kino/divadlo	NE
obecní policie	ANO	hasičská zbrojnice	ANO
lékař pro dospělé	ANO	kostel/kaple	ANO
lékař pro děti	ANO	hřbitov	ANO



stomatolog	ANO	sportovní hřiště	ANO
jiný lékař	NE	dětské hřiště	ANO
lékárna	ANO	tělocvična	ANO
mateřská škola	ANO	koupaliště	NE
základní škola (1. a 2. stupeň)	ANO	dům s pečovatelskou službou	ANO
bankomat	ANO	dům pro seniory	NE
turistické informační centrum	ANO	knihovna	ANO

Zdroj: Místní šetření, Vlastní zpracování, 2023

Shrnutí kapitoly Vybavenost:

Mutěnice jsou obcí ulicového typu se sevřenou řadovou zástavbou. Většina domů jsou rodinné domy, v obci se nachází 8 bytových domů. 4 budovy jsou ve vlastnictví obce. Obec se dlouhodobě potýká s nedostatkem lokalit pro další individuální zástavbu.

Mutěnice mají dobrou občanskou vybavenost. Obec Mutěnice je zřizovatelem Základní a Mateřské školy. V obci je zdravotnické středisko, ve kterém se nachází ordinace praktického lékaře pro dospělé, ordinace zubního lékaře a lékárna. Nedaleko se nachází i ordinace lékaře pro děti a dorost. Ke kulturním a společenským akcím jsou využívány prostory kulturního domu a v letních měsících i amfiteátru v lokalitě Pod Búdama, některé koncerty a jiné akce probíhají v kostele. Ke sportovním účelům slouží tělocvična ZŠ, víceúčelové hřiště u ZŠ, areál fotbalového klubu a workoutové hřiště. Dětem jsou v obci k dispozici 3 dětská hřiště spadající pod správu obce.



6. Cestovní ruch

Záměrně byla zařazena samostatná kapitola k hospodářskému odvětví cestovní ruch. Tento problémový okruh od roku 1990 nabývá stále většího významu a měla by mu tedy být i v této strategii věnována pozornost. I v relativně malé obci Mutěnice je cestovní ruch velkým tématem, proto i tato oblast byla zanalyzována.

Víno, folklor a tradice, to jsou typické Mutěnice. Stěžejní oblastí cestovního ruchu v obci je vinařská turistika propojená s cykloturistikou. Mutěnice jsou malebná vesnice na jihu Moravy se stovkami vinných sklepů lemovaných rozsáhlými vinicemi.

Obec a její okolí turisté navštěvují právě kvůli tradičnímu vinařství, které je doprovázeno řadou doplňkových služeb a aktivit. Typické jsou návštěvy vinných sklepů s ochutnávkou místních vín a regionálních pochutin (domácí koláče, zabíjačkové speciality ...) častokrát doprovázené poslechem cimbálové muziky.

Mutěnický viniční katastr je značně členitý, a proto je rozdělen na 5 viničních tratí s celkovou výměrou asi 581 ha, z čehož je v současné době vysazeno víc jak 370 ha ušlechtilou révou vinnou. Je samozřejmé, že každoročně se plocha mutěnických vinohradů zvětšuje. Pěstuje se zde hodně druhů odrůd.

Z hlediska půdních a klimatických podmínek vhodných pro pěstování révy vinné a výroby vína je celá Morava rozdělena do 4 vinařských podoblastí (Mikulovská, Velkopavlovická, Znojemská a Slovácká). Obec Mutěnice spadá do Slovácké vinařské podoblasti.

Oblast Pod Búdama, to je více než 500 vinných sklepů v jedné lokalitě. Vinné sklepy jsou obklopeny rozsáhlými vinicemi, které dotváří typickou scenérii pro vinařskou obec. Druhou lokalitou vinných sklepů v obci je oblast Pod Dubňansků horů, kde je situováno dalších asi 200 vinných sklepů.

Atraktivita cestovního ruchu

Přírodní atraktivita

Rybniční soustava Zbrod, Přírodní památka Nivky za Větrákem, členitá krajina s rozsáhlými vinicemi.

Kulturně – historické atraktivita


SKLEPNÍ LOKALITA BÚDY – Lokalita Búdy se nachází na okraji obce pod svahy s rozsáhlými vinicemi. Búdy tvoří více jak 500 vinných sklepů různého stáří a provedení. Jsou zde původní malebné sklepy našich předků zdobené typickým modrým žúdem a slováckými



ornamenty, ale i nové sklepy s moderním technologickým zařízením a různými degustačními místnostmi. Velká část nově budovaných sklepů nabízí ubytování.

ROZHLEDNA NA VYŠICKU – V roce 2018 byla otevřena na nejvyšším bodu Mutěnic — kopci Vyšicko (267 m. n. m.) — rozhledna. Jedná se o jednu z nejnovějších rozhleden na Slovácku. Je trojúhelníkovitého půdorysu, ocelové konstrukce s dřevěným schodištěm, vysoká 12 metrů. Kruhový výhled ze zastřešené plošiny ve výšce 9 metrů nabízí pohled na malebné a velice členité okolí vinařské obce Mutěnice, v dále Bílé Karpaty, Chříby s Buchlovem, Pálava a Babí lom u Strážovic.

Obrázek č. 7: Rozhledna na Vyšicku



KOSTEL SV. KATEŘINY – Farní kostel sv. Kateřiny dala postavit císařovna Marie Terezie v roce 1769, a to na místě zchátralé kaple.

Kostel prošel několika významnými stavebními úpravami např. původní dřevěné schodiště nahradily schody kamenné, které v roce 1926 kostelu věnoval prezident T. G. Masaryk, jenž zde nějaký čas se svými rodiči žil.

KAPLE PANÍ MARIE SEDMIBOLESTNÉ – Kapli na ulici Brněnská postavili v roce 1882 manželé Laštůvkovi z domu č. p. 4. Kaple byla postavená jako rotunda na místě kde už od roku 1720 stávala boží muka.

KAPLE SV. JANA A PAVLA – Kaple se nachází na Větráku a byla postavena v roce 1817.

KAPLE SV. ANNY – Kaplička se nachází u železničního přejezdu na dolním konci.

KAPLE SV. ROCHA – Kapli nechala postavit Obec Mutěnice v roce 1832 na Kerchůvku. Jednalo se o cholerový hřbitov, za 6 týdnů cholery v obci zemřelo 180 lidí.



KAPLE NEJSVĚTĚJŠÍ TROJICE – V roce 1817 byla tato kaple stojící nad vesnicí opravena, traduje se, že zde stojí od pradávna. V roce 1994 byla kaple kompletně rozbořena a postavena znovu.

KAPLE SV. JANA NEPOMUCKÉHO – Se nachází u hlavní silnice směrem na Hodonín. Původně zde stála boží muka a v roce 1835 byla postavena kaplička.

KAPLE SV. URBANA – Kaple patrona vinařů se nachází v blízkosti železniční dráhy, dnes je zastíněna výstavbou.

Organizované atraktivity

Velkým lákadlem pro turisty je nespočet akcí s vinařskou tematikou, které se během roku v obci konají. Těchto organizovaných atraktivit v posledních letech stále přibývá a pořádají se nové a nové akce.

Asi největší akcí, typickou pro masový cestovní ruch, je již po několik let Putování slováckým vinohradem, tzv. Burčákový pochod, který se koná vždy druhou říjnovou sobotu. Odhady z některých ročníků uvádí až 30 000 návštěvníků. Dalšími významnými akcemi jsou: Den otevřených sklepů, Festival mezi sklepy, Okoštujte u vinaře, Vinařské dny v Mutěnicích, Svatokateřinské slavnosti vína a další.

Sociální atraktivity

Do této kategorie spadá způsob života lidí, zvyky, tradice a místní gastronomie. I v této oblasti mají Mutěnice co nabídnout. Stejně jako na celé jižní Moravě jsou zde pohostinní lidé, místní obyvatelé dodržují nespočet tradic a zvyků. Silně je zde zakořeněna láska k folkloru a pro turisty je zajímavá místní gastronomie – domácí zabijačkové speciality, tradiční svatební koláčky a jiné lahůdky od místních hospodynek.

Materiálně-technická základna

Turisté jednak využívají klasickou infrastrukturu obce (občanskou vybavenost) jako jsou místní obchody, bankomat, pošta, případně lékař a jiné. V této oblasti lze obec Mutěnice hodnotit jako velmi dobře vybavenou (více v kapitole Vybavenost).

Suprastruktura, je část infrastruktury, která slouží výhradně turistům. V první řadě je to nabídka ubytování. Podle dat z Českého statistického úřadu bylo v roce 2021 v obci celkem 6 hromadných ubytovacích zařízení s celkovou kapacitou 192 lůžek. Dle ČSÚ je za hromadné ubytovací zařízení považováno zařízení s minimálně pěti pokoji nebo deseti lůžky sloužící pro účely cestovního ruchu. Ubytovací zařízení s nižší kapacitou se řadí do kategorie individuální



ubytovací zařízení (neboli ubytování v soukromí). ČSÚ data ohledně ubytování v soukromí, jejich návštěvnosti a počtu lůžek neshromažďuje. Nicméně podle aktuálních dat z ČSÚ má v obci 16 ekonomických subjektů uvedeno jako hlavní předmět podnikání ubytování. 59 podnikatelů uvedlo ubytování jako ostatní ekonomickou činnost. V posledních letech mají turisté zájem i o jiné formy ubytování, například karavany. Pro ty zde není vybudováno žádné zázemí. Stravovací služby v obci nabízí několik restaurací, v době hlavní sezóny ale nestíhají pokrýt poptávku. Turistům je k dispozici Turistické informační centrum, které je v současné době v soukromém vlastnictví a obec na jeho provoz přispívá.

Návštěvnost obce

Údaje z roku 2021 uvádí, že průměrná doba přenocování v obci Mutěnice je 1,8 dne. Tento průměr odpovídá skutečnosti, že turisté do obce jezdí převážně za vínem na jednu, dvě až tři noci, většinou se jedná o víkend, kdy navštíví některou z organizovaných akcí.

Významné atraktivity cestovního ruchu v blízkém okolí:

- Muzeum T. G. Masaryka v Hodoníně, Masarykův domek v Čejkovicích,
- Lázně Hodonín s přírodní léčivou jodobromovou vodou,
- Muzeum naftového dobývání a geologie v Hodoníně,
- Zoologická zahrada Hodonín,
- Přístaviště „U Jezu“ Hodonín,
- Slovanské hradiště Mikulčice,
- Šlapací drezíny a muzeum Ratíškovice,
- Státní zámek Milotice,
- Moravské Toskánsko,
- Sonnentor Čejkovice,
- mnoho muzeí, zámků, vinařských lokalit, rozhleden.

Shrnutí kapitoly Cestovní ruch:

Obec Mutěnice je velmi významnou vinařskou obcí, protkanou sítí dálkových cyklotras a několika turistickými stezkami. Nicméně chybí kvalitní cyklostezky spojující obec s okolními vesnicemi a městem Hodonín. Cílem turistů je lokalita vinných sklepů Búdy nebo lokalita Pod



Dubňansků horů. Velkým lákadlem je nespočet organizovaných akcí s vinařskou tematikou. Akce jsou často doplněny, pro tento region typickou cimbálovou muzikou a k vínu jsou podávány místní lahůdky jako jsou zabijačkové speciality, svatební koláčky a jiné.

V obci je evidováno 6 hromadných ubytovacích zařízení a desítky možností ubytování v soukromí, většinou v patře vinných sklepů. K dispozici je soukromé Turistické informační centrum a stravovací služby zajišťuje několik místních restaurací a hospůdek. V době konání velkých akcí není dostatečná materiálně-technická základna a cestovní ruch se stává nekoordinovaným a špatně udržitelným.



7. Životní prostředí

Obec Mutěnice leží v oblasti, která patří k nejteplejším, nejsušším a nejúrodnějším v Česku. Jedná se o velmi intenzivně zemědělsky obhospodařovanou oblast, typické je vinařství a sadařství.

Českou republiku dle Quitt z roku 1971 rozdělujeme do tří klimatických regionů. Jsou to: klimatický region teplý, klimatický region mírně teplý a klimatický region studený. Obec Mutěnice řadíme do teplého klimatického regionu, konkrétně do kategorie T4. Tato oblast, do které spadá i obec Mutěnice se vyznačuje krátkým a teplým jarem. Léta jsou velmi dlouhá, teplá a v zvláště v posledních letech velmi suchá. Počet letních dnů je v průměru mezi 60 a 70. Podzim je opět jako jaro krátký a teplý. Zima je krátká, teplá a suchá až velmi suchá. Roční úhrn srážek je 500–600 mm.

Zemědělská půda tvoří 74 % rozlohy území obce. Celorepublikový poměr je 53,4 %. Lesní pozemky tvoří 11,5 % z celkové rozlohy obce, obdobně jsou na tom vinice. Trvalý travní porost zaujímá pouze necelé 3 %. Rozloha jednotlivých druhů pozemků je zaznamenána v tabulce č. 14 a graficky tyto údaje znázorňuje graf č. 6.

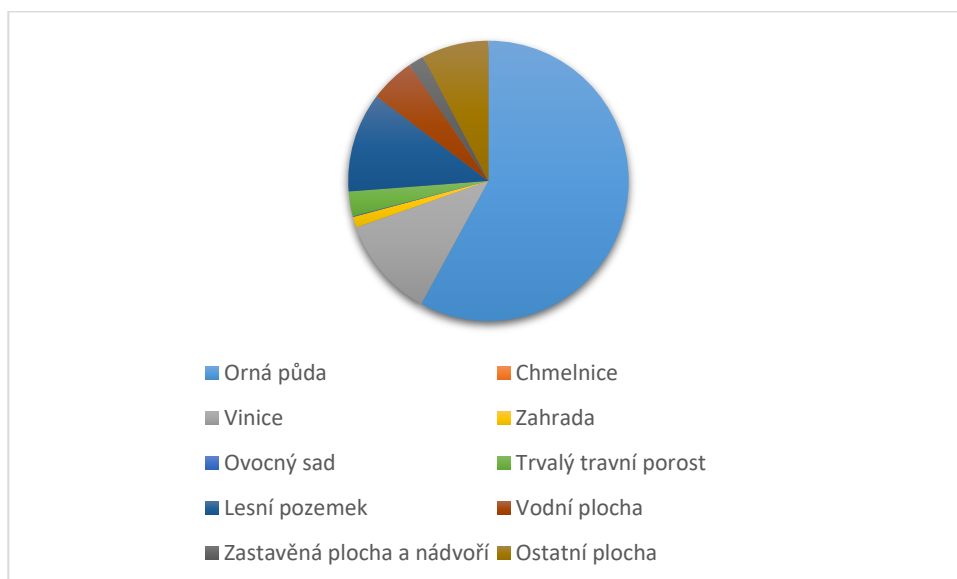
Tabulka č. 14: Rozloha jednotlivých druhů pozemků (ha) k 31. 12. 2021

Celková výměra	3 236,20
Zemědělská půda	2 388,36
Orná půda	1 875,72
Chmelnice	-
Vinice	376,97
Zahrada	40,4
Ovocný sad	3,18
Trvalý travní porost	92,09
Nezemědělská půda	847,84
Lesní pozemek	371,45
Vodní plocha	168,15
Zastavěná plocha a nádvoří	58,42
Ostatní plocha	249,81

Zdroj: Český statistický úřad – Veřejná databáze, 2023



Graf č. 6: Rozložení druhů pozemků k 31. 12. 2021



Zdroj: Český statistický úřad, *Vlastní zpracování, 2023*

Katastrální území je ve velmi dlouhém časovém horizontu intenzivně zemědělsky využíváno, což se odrazilo i na charakteru krajiny, její ekologické stabilitě a na estetických a obytných hodnotách území. Značným ohrožením pro životní prostředí je pěstovaná kukuřice. Ta je z velké části pěstovaná pro energetické využití v bioplynové stanici Statek Mutěnice s. r. o. Dalším ohrožením je trvalé zmenšování ploch udržovaných lučních porostů a postupné zarůstání neudržovaných pozemků ruderálním porostem a invazivními rostlinami (klejicha hedvábná, pajasan žláznatý, trnovník akát, javor jasanolistý). K nejvýraznějším změnám došlo po změně zemědělské malovýrobní formy hospodaření k formě velkovýrobní. Zemědělská půda je obhospodařována vesměs v poměrně velkých celcích, ve svažitých polohách došlo k výraznému smytí orniční vrstvy a k úbytku humusového horizontu. Problémové jsou například vinice ve svažitém terénu obhospodařované černým úhorem bez zatravnění. V těchto částech katastru je ekologická stabilita nejnižšího stupně a náprava současného stavu bude dlouhodobou záležitostí. Zemědělské komunikace v obci jsou z větší části nezpevněné. V současné době je vypracovaný projekt, který by měl oblast mezi Mutěnicemi a Čejkovicemi rozdělit na menší plochy pomocí biokoridorů. Na současnou klimatickou změnu je potřeba reagovat dalšími adaptačními opatřeními.

Koeficient ekologické stability vyjadřuje poměr mezi přírodně stabilními plochami (jako jsou lesy, zahrady atd.) a plochami zastavěnými či intenzivně zemědělsky obdělávanými (tzv. nestabilními). Vyšší hodnota koeficientu obecně značí příznivější stav, hodnota vyšší než 1 znamená vyváženou (stabilní) krajinu. V Mutěnicích dle ČSÚ z roku 2019 dosahuje koeficient hodnoty 0,42.



Vlivem nepříznivých přírodních podmínek (poměrně svažité terén, který má vysokou míru erozní ohroženosti) a místy nevhodného obhospodařování zemědělsky využívaných pozemků dochází k odnosu ornice a ohrožování zastavěného území obce přivalovými vodami a následné sedimentaci splavené ornice na dvorech a komunikacích a k zanášení vodních toků. K protipovodňové ochraně je v obci vybudovaný poldr v lokalitě u ulice Jižní. V roce 2023 probíhá výstavba poldru v lokalitě za Oborou. Třetí poldr je v lokalitě u Rokytí.

Obrázek č. 8: Budování poldru v lokalitě pod Oborou



V lokalitě Díly se nachází vrt MU21, celková rozloha této těžební oblasti je 0,8 ha. Sondy zde má společnost Moravské naftové doly. Na sondě Mutěnice 21 proběhla těžba ropy a doprovodného zemního plynu. Těžba probíhala v letech 2020 až 2022. Od září 2022 je těžba na sondě v Mutěnicích pozastavena a čeká se na její generální opravu.

Tabulka č. 15: Těžba na sondě Mutěnice 21

Sonda Mutěnice 21			
Rok	2020	2021	2022
Zemní plyn (m ³)	520 100	251 900	159 800
Ropa (m ³)	447	343,5	240,4

Zdroj: Místní šetření v MND, Vlastní zpracování, 2023

Ochrana životního prostředí

V katastrálním území se nenachází žádné registrované Významné krajinné prvky (VKP). V obci je registrováno jedno zvláště chráněné území (ZCH) a tím je Přírodní památka Nivky za Větrákem.

Přírodní památka Nivky za Větrákem se vyznačuje výskytem teplomilných stepních porostů na



úzkém svahu při západním okraji obce Mutěnice. Celková výměra přírodní památky je 0,2485 ha. Vyskytuje se zde chráněný hlaváček jarní, lilie zlatohlavá a další.

Rybniční soustava Zbrod ve východní části katastru je součástí EVL (Evropsky významná lokalita) Hodonínská Důbrava. Lesní komplex v jižní části katastru je součástí EVL Kapánsko. V západní části katastru se nachází EVL Bílý kopec u Čejče.

V územním plánu obce je vymezeno také několik lokalit ÚSES, tzv. Územní systém ekologické stability s místním, regionálním i nadregionálním významem.

Shrnutí kapitoly Životní prostředí:

Obec Mutěnice leží v oblasti, která patří k nejteplejším, nejsušším a nejúrodnějším v Česku. Typické je zde sadařství a vinařství.

Katastrální území je ve velmi dlouhém časovém horizontu intenzivně zemědělsky využíváno, což se odrazilo i na charakteru krajiny. Zemědělská půda tvoří 74 % rozlohy území obce. Značným ohrožením pro životní prostředí je pěstovaná kukuřice. Dalším ohrožením je trvalé zmenšování ploch udržovaných lučních porostů a postupné zarůstání neudržovaných pozemků ruderním porostem a invazivními rostlinami (klejicha hedvábná, pajasan žláznatý, trnovník akát, javor jasanolistý). Koeficient ekologické stability dosahuje hodnoty 0,42. V katastru obce se nachází Přírodní památka Nivky za Větrákem. Je zde vymezeno několik Evropsky významných lokalit a ÚSES. V letech 2020 až 2022 na území obce probíhala těžba ropy a doprovodného zemního plynu.



8. Správa obce

Zastupitelstvo obce má 15 členů včetně starosty a místostarosty. Starosta a místostarosta obce Mutěnice jsou funkce uvolněné. Ostatní zastupitelé mají funkce neuvolněné.

Obec zřizuje Finanční výbor zastupitelstva obce, jako orgán zastupitelstva, za účelem kontroly hospodaření obce a současně působí jako iniciační orgán. Dále má zřízen Kontrolní výbor zastupitelstva, který kontroluje dodržování právních předpisů, plnění usnesení zastupitelstva. Jsou zřízeny také komise: Komise Zemědělská a ŽP, Komise výstavby, Komise kulturní, Komise pro občanské záležitosti, Komise letopisecká a Redakční rada.

Pro výkon státní správy v přenesené působnosti je obec součástí správního obvodu pověřeného obecního úřadu Hodonín.

Tabulka č. 16: Zastupitelstvo obce a ostatní orgány správy obce Mutěnice

Starosta, radní	Ing. Jiří Zálešák
Místostarosta,	Petr Bíza
Zastupitel, radní	Radim Lamáček, Dis.
Zastupitelka	Mgr. Naděžda Horáková
Zastupitel	Ing. Roman Šmíd
Zastupitelka	Jana Bravencová
Zastupitel	Ing. Radim Holešinský
Zastupitel	Milan Mráz
Zastupitel	Ing. František Ilčík
Zastupitel	MVDr. Dušan Horák
Zastupitelka	Ing. Pavla Froňková
Zastupitel	Petr Blaha, DiS
Zastupitel, radní	Jaroslav Brožovič
Zastupitel	Marek Zimolka
Zastupitel, radní	Marek Ištváněk

Zdroj: Místní šetření, Vlastní zpracování, 2023

Komise zemědělská a ŽP	Martin Králík, Marta Balgová, Vladimír Blahuta, Bc. Jakub Lokaj, Štěpán Krpálek, Bc. Josef Vagunda-Drgáč, Ing. Květa Charuzová
Komise výstavby	Ing. František Koliba, Ing. Petra Hrabínová, Markéta Gáborová, Martin Šupa, Ing. Marek Kunický, Bc. Kateřina Prátová
Komise kulturní	Jana Bravencová, Lenka Piškulová, Bc. Jan Prokeš, Ing. Roman Šmíd, Marek Ištváněk, Ing. Lubomír Varga, Martin Hanáček, Kateřina Kramářová, Bc. Sebastian Komínek, Tomáš Hubalík, Dana Jurčecová,
Komise pro občanské záležitosti	Marta Balgová, Renata Nováková, Mgr. Iva Kovářová, Romana Kotásková, Irena Fašková, Jindřiška Robková, Blanka Vaculovičová, Anna Prčíková



Letopisecká komise	Ing. Blanka Přidalová, Bc. Marie Blahová, Lubor Drgáč, Jan Holešinský, Světlana Vaculovičová, Mgr. Bc. Pavel Zálešák, Ing. Jaroslav Mihola
Redakční rada	Pavel Trávník, Markéta Gáborová, Bc. Jan Prokeš, Petr Plchut, Bc. Eliška Jurasová, Marta Balgová, Anna Prčíková, Vladimír Trávník, Ing. Jaroslav Mihola

Zdroj: *Místní šetření, Vlastní zpracování, 2023*

Obecní úřad a kompetence obce

Budova obecního úřadu byla postavena v roce 1896. V budově se nachází vedení obce, úřady vykonávající správu v samostatné i přenesené působnosti obce, obřadní síň, obecní archiv.

Obecní úřad sídlí na adrese Masarykova 200, 696 11 Mutěnice. Úřední hodiny obecního úřadu jsou každý všední den (kromě úterý – neúřední den) od 7:00 do 11:00, pondělí až středa jsou odpolední úřední hodiny od 11:30 do 15:30, ve čtvrtek jsou odpolední úřední hodiny až do 18:00 a v pátek jen do 14:30. Na obecním úřadě lze také vyřídit příslušné matriční záležitosti. Na obecním úřadě pracuje 13 osob.

Příspěvkovou organizací obce je Základní škola a Mateřská škola Mutěnice.

Obrázek č. 8: Obecní úřad



Informovanost občanů

Obecní úřad sděluje občanům informace prostřednictvím obecního rozhlasu. V obci je vybudovaná rovnoměrná síť rozhlasových reproduktorů místního rozhlasu. Hlášení místním rozhlasem se koná minimálně 2x denně. Hlášení místního rozhlasu je rovněž přenášeno do



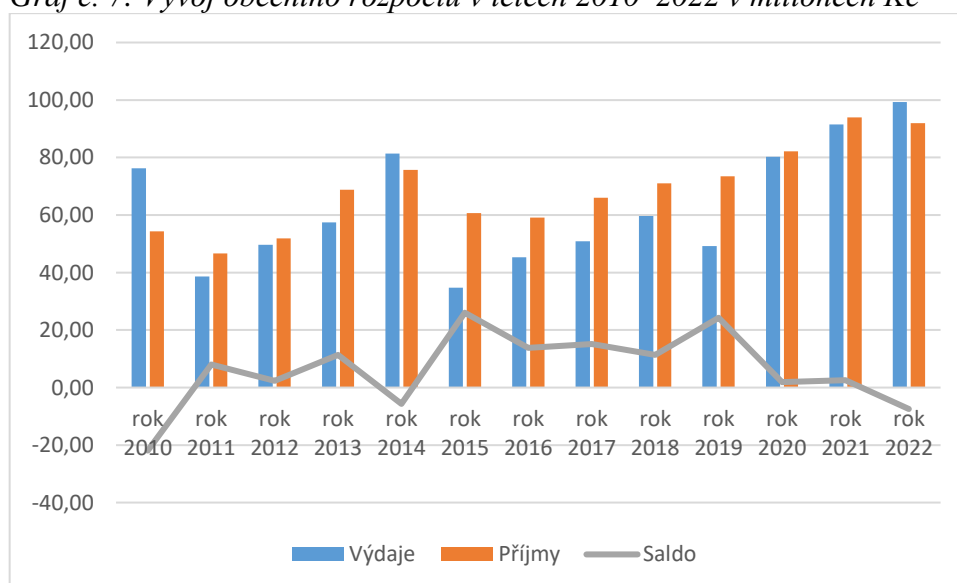
kabelové televize. Dále mohou občané získávat informace z obecního Infokanálu v kabelové televizi, z webových stránek obce či z úřední desky. Některé důležité informace jsou zveřejňovány i na sociální síti facebooku na stránce Obec Mutěnice. Obec Mutěnice vydává zpravodaj Naše Mutěnice. Vychází čtyřikrát ročně – jarní, letní, podzimní a zimní vydání. Vedle informací o obecních záležitostech jako jsou informace z jednání rady a zastupitelstva obce, jsou ve zpravodaji publikovány zprávy o činnosti zájmových, společenských a sportovních organizací.

Hospodaření a majetek obce

Obec Mutěnice při sestavování rozpočtů vychází na příjmové stránce především z predikce vývoje daňových příjmů, na výdajové stránce ze struktury výdajů předešlého roku. Snahou je finančně optimalizovat činnosti vyplývající obci ze zákonných povinností s tím, že optimalizace či snížení nákladů na provoz je realizováno formou transparentních výběrových řízení na dodavatele prací, služeb a zboží (v dnešní době především dodavatele energií). Souběžně s těmito opatřeními obec aktivně vyhledává dotační tituly, kterými by vykryla investiční činnost nebo podpořila zájmovou, společenskou, kulturní a vzdělávací činnost.

Obec Mutěnice je 100% vlastníkem společnosti Skládka Hraničky, spol. s r. o., která je členěna do tří středisek: Skládka Hraničky, Čistírna odpadních vod a Technické služby. Společnost vznikla v roce 1999 a stabilně zaměstnává cca 20–22 osob, v době sezónních prací i 30. Společnost od svého vzniku hospodáří v kladných číslech, tržby se neustále zvyšují. V roce 2010 tržby činily bezmála 30 milionů korun.

Graf č. 7: Vývoj obecního rozpočtu v letech 2010–2022 v milionech Kč



Zdroj: Monitor-Statnipokladna.cz, 2023



Bezpečnost

Doba dojezdu do obce je u hasičského záchranného sboru a Policie ČR do 10 minut. V obci funguje také obecní policie. Denně spolupracuje s občany a řeší problémy veřejného pořádku. Obecní policie dále asistuje při mimořádných kulturních akcích v obci, systematicky zajišťuje dohled na přechodech při cestě dětí do školy, kontroluje dětská hřiště a další.

Kamerový systém v obci začal fungovat zhruba před pěti lety, každým rokem se nějaké kamery přidávají. Kamery hlídají většinu veřejných prostranství a obecní objekty.

Kamerový systém v obci monitoruje tyto lokality:

- Parkoviště před OÚ a vstup,
- parkoviště před KD a vstup,
- hlavní křižovatka,
- autobusové zastávky, ul. Brněnská,
- park pod křižovatkou, ul. Slovácká,
- železniční přejezd (Slovácká x Dubňanská x Vinařská),
- parkoviště v ulici Vinařská (trafostanice),
- dětské hřiště u vlakové zastávky,
- fotbalové hřiště 1 (hřiště s umělým povrchem),
- česlo v ulici Okružní,
- areál amfiteátru a veřejné WC,
- tržnice na ulici Brněnská,
- dvůr OÚ,
- chodník mezi ZŠ a tělocvičnou, tělocvična a víceúčelové hřiště nad tělocvičnou.

Specifická opatření k předcházení živelným pohromám typu povodně, jsou poldry (Za Oborou, v ulici Jižní a u Rokytí).

K varování obyvatelstva před nebezpečím je určen místní rozhlas, který je součástí varovného informačního systému obyvatel.

Vnější vztahy a vazby obce

Obec je členem MAS Jižní Slovácko, což je místní akční skupina, která se snaží pomáhat s



rozvojem jednotlivých obcí na regionální úrovni. Dále je obec členem DSO Mutěnka. V těchto dobrovolných svazcích obcí spolupracují Mutěnice s dalšími obcemi ve sféře hospodářské, sociální a kulturní. Jejich cílem je rozvíjet samosprávu obcí, zlepšit dopravní obslužnost na území obcí, veřejný pořádek, péči o památky, zlepšit stav ovzduší a také rozvíjet cestovní ruch. Obec je členem DSO VITIS spolu s Čejkovicemi a Velkými Bílovicemi.

Shrnutí kapitoly Správa obce:

Zastupitelstvo obce Mutěnice má 15 členů včetně starosty a místostarosty. Zřizuje všechny povinné výbory i nepovinné komise dohlížející na rozvoj obce. Pro výkon státní správy v přenesené působnosti je obec součástí správního obvodu pověřeného obecního úřadu Hodonín. Příspěvkovou organizací obce je Základní škola a Mateřská škola Mutěnice.

Obecní úřad sděluje občanům informace prostřednictvím obecního rozhlasu. Dále mohou občané získávat informace z obecního Infokanálu v kabelové televizi, z webových stránek obce, facebooku, úřední desky nebo čtvrtletního vydání zpravodaje Naše Mutěnice.

Meziroční vývoj rozpočtu ukazuje, že obec hospodaří dlouhodobě přebytkově. Obec Mutěnice je také 100% vlastníkem společnosti Skládka Hraničky s.r.o.

Obec je členem DSO Mutěnka a DSO VITIS. Územně obec spadá do působnosti Místní akční skupiny Jižní Slovácko, z.s.



VÝCHODISKA PRO NÁVRHOVOU ČÁST

Východiska pro návrhovou část strategie obce vycházejí z poznatků charakteristiky obce, výsledků dotazníkového šetření a komunitního plánování v obci.

Do procesu tvorby strategie byla zapojena veřejnost formou dotazníkového šetření, následovalo komunitní plánování s občany, vznikla i Pracovní skupina. Dotazníkové šetření proběhlo v březnu 2023. Komunitní plánování se uskutečnilo v úterý 9. 5. 2023 od 17:30 hodin v kulturním domě. Občané obce Mutěnice byli o pořádané akci předem informováni. Dotazníkového šetření se zúčastnilo 776 občanů, což je 25 % obyvatel. Komunitního plánování se zúčastnilo dle prezenční listiny celkem 40 obyvatel včetně zastupitelů obce.

V úvodu setkání starosta obce přivítal účastníky a stručně seznámil přítomné se současnou situací v obci a potřebou aktualizace strategického dokumentu. Facilitaci komunitního plánování vedla Bc. Hana Horňáková z organizace Kyjovské Slovácko v pohybu, z. s., aby byla zajištěna objektivita diskuze.

V první fázi facilitace byli občané seznámeni s předem připravenými silnými a slabými stránkami žití v obci, které jsme vyseletovali ze zpracované analytické části dokumentu Programu rozvoje obce a z výsledků dotazníkového šetření. Občané mohli následně tyto silné a slabé stránky doplnit o svoje podněty případně je i proškrtat. U slabých stránek účastníci setkání určovali priority, udělovali hlas těm slabým stránkám, které považují za závažné (chtěli by je řešit). V následující fázi komunitního plánování se mohli zúčastnění i anonymně prostřednictvím lístečkové metody podělit o nejvíce problémové oblasti, které je při životě v obci nejvíce tíží. Zajištění anonymity při sběru těchto informací umožnilo obyvatelům objektivně vyjádřit svůj názor na život a dění v obci. V poslední fázi komunitního plánování byly na základě priorit občanů vybrány největší problémové oblasti obce. Občané byli rozděleni do skupinek a společně na tyto problémové oblasti hledali řešení. Všichni se velmi aktivně zapojovali do celého procesu komunitního plánování a vytvořili příjemné prostředí pro získávání námětů do Programu rozvoje obce.

O několik dnů později bylo občanům umožněno online nebo osobně hlasovat, které z návrhů řešení se jim nejvíce líbí. Následně vznikla Pracovní skupina o 16 členech, kteří s těmito návrhy řešení dále pracovali.



Tabulka č. 17: SWOT analýza obce (vzešla z podnětů občanů na veřejném setkání)

Silné stránky	Slabé stránky
klidný život v obci	nedostatečná bytová výstavba
blízkost přírody	špatná dostupnost lékaře (chybí kvalitní zubař a obvodní lékař)
dobrá dopravní dostupnost	nedostatek pracovních příležitostí
tradice vinařství	parkování aut na silnicích a chodnicích
skládka (zdroj finančních prostředků)	vandalismus/potulující se mládež
vysoká občanská vybavenost	nefunkční místní rozhlas
folklor a tradice	nedořešená lokalita za Fišmanovým
moderní a vybavená MŠ a ZŠ	chybí domov pro seniory
existence mnoha spolků	málo dětských hřišť pro různé věkové kategorie
zázemí pro společenské akce (KD, amfiteátr ...)	nedostatek parkovacích ploch
výborná zmrzlina	malá kapacita MŠ
vietnec i v neděli do 20:00	chybí kvalitní restaurace
sportovní zázemí	chybí specializované prodejny (obuv, oděvy, švadlenka, vinařské potřeby)
společenské akce (bohatý kulturní život)	chybí cyklostezky do okolních obcí
historie obce (je na co navazovat)	špatný stav ulice Masarykova (náves)
pěkně upravená obec	chybí kroužky a aktivity pro děti i dospělé
turismus	malá nabídka sportovního vyžití (chybí kluziště, multifunkční hřiště...)
cyklostezka	málo kulturních akcí pro mladé
spolupráce obce a farnosti	chybí kvalitní restaurace
rozhledna	soběstačnost obce v energiích (komunitní energetika)
	malá kapacita MŠ
	nezájem lidí o obec
	chybí možnost koupání
	ulice Prostřednice (špatný stav, úzká silnice, špatný nájezd)
	obecní policie málo kompetencí, nespolupracuje se SP, chybí koncepce policie
	chybí krytá sportovní hala (tenis, volejbal, basketbal)
	studie veřejných prostranství (sjednocení vzhledu obce)
	chybí vinařské centrum (informační centrum, prezentace vinařů)
	chybí naučná stezka
	zvětšující se skládka – časovaná bomba - zdraví lidí, životní prostředí
	chybí prostor pro podnikání (jednotlivě)
	digitalizace a modernizace obecního úřadu (využití moderních technologií)



	chybí parkoviště pro karavany (neorganizované stání karavanů)
	chybí semaforey na hlavní křižovatce
	řešení energetické krize hromadně za celou obec (např.
	neřízený turismus
	chybí ovocné stromy v obci
	intenzivní zemědělství (vliv na krajinu)
	vysychání krajiny, přivalové deště
	řešení travnatých ploch, málo zelených prostranství, moderní technologie řešení infrastruktury
	zanesené koryto potoka
	chybí obecní rybník
	chybí park, oáza odpočinku uvnitř obce
	nevhodné zázemí knihovny
	chybí zubař (dosluhuje lékařka)
	umělecké vzdělávání není pod jednotnou střechou
	zlepšit komunikaci směrem k seniorům
	není přísnější regulativ pro výstavbu v lokalitě Búdy
	ranní zabezpečení bezpečnosti dětí u přechodů (chybí přechod u hasičky)
	málo košů (Búdy), málo laviček (odpočívek)
	chybí muzeum
	chybí umění (prostor pro prezentaci koncertní a výstavní
	chybí připravenost na klimatickou změnu (více zelených
	chybí místa pro soukromé venkovní akce (aby nerušila občany)
	chybí cvičící prvky (venkovní posilovna)
Příležitosti	Hrozby
rozvoj spolkové činnosti	demografický vývoj
rozvoj sportovní činnosti	odliv obyvatel
možnosti vícezdrojového financování (EU fondy, národní dotace)	nezájem občanů o dění v obci
zapojování aktivních a schopných lidí do činnosti obce	zadlužení obce
hospodaření s dešťovou vodou	legislativní změny
větší využití potenciálu cestovního ruchu	rozpad dobrovolných svazků obcí

Zdroj: Místní šetření, Vlastní zpracování, 2023

Z dotazníkového šetření vyplývá, že občané jsou s životem v obci poměrně spokojeni. Nejvíce jsou obyvatelé obce spokojeni s blízkostí přírody, klidným životem v obci a dobrou dopravní dostupností. Naopak se jim v obci nelíbí nedostateční bytová výstavba, špatná dostupnost lékaře a nedostatek pracovních příležitostí. Dále v dotaznících rezonovala nespokojenost občanů s parkováním aut na silnicích a chodnících, nespokojeni jsou s nefunkčním místním rozhlasem, vadí jim úzká nabídka sportovního vyžití, nedostatek aktivit pro děti i dospělé. Na otázku, jaké



služby nebo aktivity vám v obci nejvíce chybí byly tyto nejčastější odpovědi: sportovní vyžití, kvalitní zubař a obvodní lékař, koupaliště, aktivity (kroužky) pro děti i dospělé, specializované prodejny, sociální služby pro seniory, kulturní akce pro mladé.

V případě, že by se občané mohli rozhodnout, na co budou využívány obecní finanční prostředky, nejvíce obyvatel by finance využilo na podporu bytové výstavby, dále do rekonstrukce a budování místních komunikací a do sociálních služeb.

Na prostranství po bývalé staré škole by občané vybudovali startovací byty pro mladé rodiny a jednotlivce, sociální služby, sociální bydlení a zdravotní středisko. Nejméně by občané v současné situaci investovali do zlepšení podmínek pro podnikání v obci a do cestovního ruchu.

Z dotazníkového šetření vznikl v rámci poslední otázky také obsáhlý „zásobník“ nápadů, které by obec mohla do budoucna realizovat a doporučení od občanů, na které oblasti rozvoje obce by se měla obec zaměřit. Výstup z dotazníkového šetření je součástí přílohy tohoto dokumentu.



NÁVRHOVÁ ČÁST

STRATEGICKÁ VIZE

Mutěnice jsou moderní, vybavenou a soběstačnou obcí, která aktivně využívá inovativní způsoby řešení.

Krásná vinařská obec s pestrou mozaikovitou krajinou, plná zákoutí určených k aktivnímu i pasivnímu odpočinku. Všudypřítomná zeleň je balzámem pro oko i duši. Obec je protkaná sítí cyklostezek, oblíbená je naučná stezka a lesopark.

V Mutěnicích žijí aktivní a angažovaní lidé se zájmem o dění v obci. S úctou pečují o dědictví našich předků, udržují tradice a folklor mají prostě v krvi.

Cestovní ruch je v obci koordinovaný, generuje peníze pro místní podnikatele i obec. Pohodlí místního obyvatele je vždy na prvním místě.

OPATŘENÍ A AKTIVITY

Opatření 1: MODERNÍ, BEZPEČNÁ A VYBAVENÁ OBEC

Cíl opatření: Obec systematicky udržuje, modernizuje a rozšiřuje obecní infrastrukturu a vybavenost ve všech oblastech tak, aby probíhal plynulý a bezproblémový chod obce a aby se lidem v obci dobře žilo.

Aktivity opatření:

Doprava

- Revitalizace návsi – ulice Masarykova,
- instalace zařízení s detekcí rychlosti vozidel,
- vybudování systému bezpečných tras s přechody pro školáky,
- rekonstrukce poškozených vozovek a chodníků,
- oprava polních cest.
- vybudování parkovacích ploch,
- vybudování cyklostezek a cyklotras.

Bydlení

- Dokončení nové lokality k bydlení „Fišmanovo“,
- využití prostranství po staré škole k bydlení,
- výkup pozemků k nové výstavbě rodinných domů a bytovek,
- vytipování nových lokalit k bydlení,



- podpora dostupného bydlení pro mladé rodiny i seniory.

Občanská vybavenost

- Zpracování studie využití prostranství po staré škole,
- podpora rozvoje sociálních služeb v obci,
- vybudování nového moderního zdravotního střediska,
- podpora dostupnosti kvalitních zdravotních služeb v obci,
- investice do obecní multifunkční knihovny,
- údržba a opravy víceúčelových ploch pro sportovní činnosti pro širokou veřejnost a jejich zázemí,
- budování nových sportovišť jako například kluziště, multifunkční sportovní hala,
- vybudování nových dětských hřišť a oprava stávajících.

Vzdělávání

- Zvýšení kapacity mateřské školy,
- vybudování dílen,
- vybudování přírodní učebny,
- podpora využívání moderních způsobů výuky,
- podpora vzdělávání napříč generacemi.

Bezpečnost

- Koncepční fungování obecní policie,
- podpora preventivních vzdělávacích programů pro mladistvé.

Opatření 2: SPOJOVÁNÍ KOMUNITY

Cíl opatření: Obec systematicky podporuje místní spolky, sportovní organizace, podnikatele i komunitu občanů k aktivnímu životu v obci a většímu zájmu o dění, jejich informovanost a spoluúčast na dění v obci.

Aktivity opatření:

Podpora volnočasových aktivit dětí, mládeže a dospělých včetně sportovních organizací

- Materiální, organizační a finanční podpora zájmových, kulturních a sportovních organizací,
- budování nových míst pro setkávání komunity a spolků,



- předávání zkušeností mladé generaci, podpora seniorů, uchovávání tradic a zapojení co nejširší veřejnosti do dění v obci,
- zřízení venkovních společenských míst s mobiliářem (lavičky, odpočívadla, koše ...).

Podpora spolupráce a místního partnerství

- Podpora spolupráce obce, soukromého a neziskového sektoru (společné aktivity, prezentace...),
- podpora komunitních akcí pro širokou veřejnost,
- koncepční řízení rozvoje obce.

Podpora podnikatelských subjektů

- Podpora malých a začínajících podnikatelů (poskytování poradenství, pomoc s hledáním vhodných prostor k podnikání, propagace ...).

Informovanost občanů, komunikace v obci

- Pravidelná údržba místního rozhlasu, případně výměna a modernizace,
- aktivní využívání moderních technologií a sociálních sítí k efektivnímu informování veřejnosti,
- zapojování veřejnosti do dění v obci pomocí společných setkání a plánování,
- podpora vytváření pracovních skupin a projektových týmů na řešení problémových oblastí v obci.

Opatření 3: „ŽIVÁ“ OBEC

Cíl opatření: Obec pečuje o kulturní dědictví, udržuje, opravuje a modernizuje zázemí pro konání kulturních, společenských a sportovních akcí. Podporuje spolky, organizace a místní občany v aktivní činnosti v oblasti kultury.

Obec systematicky investuje do rozvoje cestovního ruchu tak, aby byl v obci spokojený návštěvník i místní občan.

Aktivity opatření:

Materiálně-technické zázemí pro pořádání kulturních a společenských akcí

- Údržba a obnova zázemí a vybavení kulturního domu pro účely kulturních, společenských a sportovních akcí,
- klimatizace kulturního domu,



- zastřešení tanečního podia v amfiteátru,
- pravidelná údržba zařízení sloužících k pořádání kulturních, společenských a sportovních akcí.

Koordinovaný cestovní ruch

- Podpora koordinovaného pohybu turistů po obci,
- podpora spolupráce místních vinařů a společné propagace,
- přehledný informační systém v obci (informační cedule, poutače, obecní informační centrum...),
- zřízení vinařského centra,
- podpora vzdělávání v oblasti kultury, cestovního ruchu, přenos dobré praxe a exkurze do regionů, kde to funguje,
- podpora uchování historie obce, tradic a vinařství.

Opatření 4: BUDOUCNOST PŘÍRODĚ

Cíl opatření: Obec systematicky usměrňuje aktivity člověka tak, aby bylo v intravilánu obce estetické, klidné a zdravotně nezávadné prostředí a v extravilánu obce, aby vznikl přírodní prostor s potenciálem růstu biologické diverzity a prvky ekologické stability.

Aktivity opatření:

Posílení prvků ekologické stability

- Hospodaření s dešťovou vodou na veřejných budovách,
- odkup lesních pozemků lokalita Obora a systematická péče o tuto lokalitu,
- revitalizace potoka,
- budování vodních ploch např. rybník,
- výsadba lesíka a biokoridorů v extravilánu obce,
- podpora a osvěta v oblasti třídění odpadů,
- rozšiřování ploch veřejné zeleně a obnova stávajících.

Snížení energetické náročnosti veřejných budov

- Zpracování energetické koncepce obce,
- snižování energetické náročnosti veřejných budov,
- podpora energetických opatření domácností.



AKČNÍ PLÁN

Akční plán je nástroj strategického řízení, obsahující soubor projektů, jejichž realizace povede k naplnění stanovených cílů. Sestavuje se na cca 2leté období a na jeho plnění bude dohlížet Pracovní skupina, která bude s přípravou a realizací těchto záměrů nápomocná.

Název záměru: Zóna pro individuální výstavbu
Popis: Dokončení výkupu pozemků
Odhad nákladů: Rozpočet není stanoven
Financování: Obecní rozpočet, MMR
Období realizace: 2023–2024
Priorita: Vysoká
Fáze projektu: Realizace

Název záměru: Kvalitní a přehledná informovanost občanů
Popis: Nové webové stránky obce
Odhad nákladů: 30 000 Kč
Financování: Obecní rozpočet
Období realizace: 2022–2024
Priorita: Vysoká
Fáze projektu: Realizace

Název záměru: Revitalizace návsi
Popis: Rekonstrukce chodníků, komunikací, osvětlení a parkové úpravy
Odhad nákladů: 33 000 000 Kč
Financování: Obecní rozpočet, MMR, OPŽP
Období realizace: 2022–2024
Priorita: Vysoká
Fáze projektu: Realizace

Název záměru: Vybudování mobilního kluziště
Popis: Mobilní kluziště v areálu ZŠ
Odhad nákladů: 5 000 000 Kč
Financování: Obecní rozpočet
Období realizace: 2023–2024
Priorita: Vysoká
Fáze projektu: Realizace

Název záměru: Studie využití prostranství po staré škole
Popis: Zpracování studie využití prostranství po staré škole
Odhad nákladů: Rozpočet není stanoven
Financování: Obecní rozpočet
Období realizace: 2022–2024
Priorita: Vysoká
Fáze projektu: Zpracování studie

Název záměru: Naučná stezka
Popis: Vybudování atraktivní naučné stezky
Odhad nákladů: 2 000 000 Kč
Financování: Obecní rozpočet, dotace přes MAS (PRV)



Období realizace: 2024–2025
Priorita: Nízká
Fáze projektu: Realizace

Název záměru: Klimatizace – kulturní dům
Popis: Odvětrávání a rekuperace tepla a chlazení kulturního domu
Odhad nákladů: 8 000 000 Kč
Financování: Obecní rozpočet, IROP
Období realizace: 2024–2025
Priorita: Střední
Fáze projektu: Realizace

Název záměru: Nejen zateplení základní školy
Popis: Snížení energetické náročnosti veřejných budov
Odhad nákladů: Rozpočet není stanoven
Financování: Obecní rozpočet, OPŽP
Období realizace: 2023–2024
Priorita: Střední
Fáze projektu: Příprava projektu, podání žádosti o dotaci

Název záměru: Studie zřízení vinařského centra
Popis: vinařské centrum na Drobečkovém
Odhad nákladů: Rozpočet není stanoven
Financování: obecní rozpočet, MMR
Období realizace: 2023-2024
Priorita: Střední
Fáze projektu: Příprava studie

Název záměru: Realizace společných zařízení KoPÚ Mutěnice
Popis: Výsadba lesíka a biokoridorů v extravilánu obce
Odhad nákladů: 17 000 000 Kč
Financování: Obecní rozpočet, OPŽP
Období realizace: 2024
Priorita: Střední
Fáze projektu: Podání žádosti o dotace

Název záměru: Místní energetická koncepce
Popis: Zpracování územní energetické koncepce obce
Odhad nákladů: 500 000 Kč
Financování: MPO program Efekt
Období realizace: 2023-2024
Priorita: Střední
Fáze projektu: Zpracování koncepce

Název záměru: Oprava železného kříže
Popis: Oprava drobné sakrální stavby
Odhad nákladů: 400 000 Kč
Financování: Obecní rozpočet, JMK, MMR
Období realizace: 2023-2024
Priorita: Střední
Fáze projektu: Realizace



Název záměru:	<u>Obecní rybník</u>
Popis:	Vhodná lokalita k vybudování rybníka, studie
Odhad nákladů:	Rozpočet není stanoven
Financování:	Obecní rozpočet, OPŽP, Norské fondy
Období realizace:	2023-2024
Priorita:	Střední
Fáze projektu:	Příprava studie, projektu

PODPORA REALIZACE PROGRAMU ROZVOJE OBCE

Pro praktickou realizaci Programu rozvoje obce Mutěnice je nutná spolupráce všech subjektů zainteresovaných na jednotlivých opatřeních. Zodpovědnost za realizaci programu nese obec. Naplňování programu obce bude sledovat starosta obce, který bude zároveň hlavním iniciátorem realizace jednotlivých opatření. K evaluaci a pomoci s naplňováním programu obce byla založena Pracovní skupina o 16 členech, která se bude scházet minimálně jednou za čtvrt roku. Tento dokument bude také sloužit jako podklad pro tvorbu rozpočtového výhledu a rozpočtu obce. Realizace Programu rozvoje obce Mutěnice je záležitostí zastupitelstva obce, které rozhoduje o realizaci opatření a aktivit v daném roce.

Program rozvoje obce je nutné průběžně aktualizovat. Dílčí aktualizace se budou provádět jedenkrát za rok. Tyto revize připravuje a schvaluje zastupitelstvo obce na základě skutečností a aktuálních potřeb. Revize a úpravy provádí zastupitelstvo vždy do 31. 3. následujícího roku. Aktuální verze dokumentu bude zveřejněna na internetových stránkách obce.

Program rozvoje obce bude využíván jako jeden ze základních podkladů při tvorbě rozpočtu obce a rozpočtových výhledů.



Závěr

Program rozvoje obce Mutěnice představuje nástroj strategického řízení. Jedná se o dokument, který mapuje stávající stav života v obci, identifikuje problémy a rozvojový potenciál a určuje směr rozvoje jednotlivých oblastí.

Z provedené analýzy je patrné, že prioritami vedení obce je zabezpečit klidný, bezpečný a bezproblémový chod obce ve všech směrech, dobudovat potřebnou infrastrukturu a podporovat aktivní život občanů, spolků a organizací v obci.

Strategický plán rozvoje obce Mutěnice není neměnným dokumentem. Pořadí jednotlivých strategických cílů je možno měnit v závislosti na aktuálnosti a závažnosti problému a na reálnosti splnění daného cíle (dostatek vlastních finančních prostředků, finanční a organizační atraktivita dotačního titulu). V případě vyvstání nového závažného a aktuálního problému v obci je nutno vyřešení tohoto problému zařadit do seznamu strategických cílů.

Zpracovala: Bc. Martina Urbancová

Schváleno zastupitelstvem obce XY. září 2023

Z výše uvedené sumarizace strategických cílů je patrné, že Program rozvoje obce Mutěnice je v souladu se strategiemi mikroregionů a svazků obcí, jichž jsou Mutěnice členem.



PŘÍLOHY STRATEGIE

Výstup z dotazníkového šetření

Dotazníkové šetření v obci proběhlo v březnu 2023 jako součást aktualizace Programu rozvoje obce. Všechny odpovědi byly zaznamenány do tabulky a s originály dotazníků předány starostovi obce.

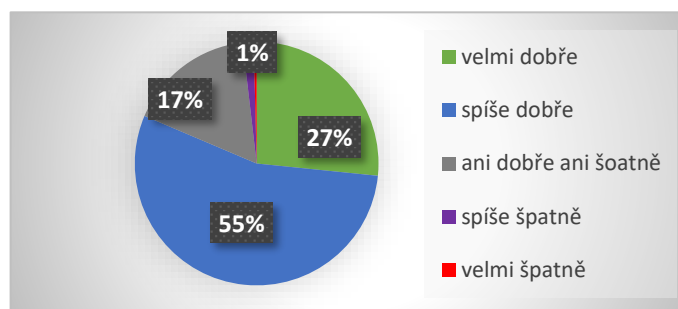
Poděkování patří všem, kteří se do dotazníkového šetření zapojili.

Celkový počet obyvatel k 31. 12. 2021		3672	
Počet obyvatel vhodných do dotazníkového šetření		3049	
Počet odevzdaných dotazníků		776	25 %
Forma dotazníku	elektronický	381	49 %
	papírový	395	51 %
Pohlaví respondentů	žena	433	57 %
	muž	333	43 %
	bez odpovědi	10	
Věková kategorie respondentů	15–29	130	17 %
	30–49	273	36 %
	50–64	188	24 %
	65 a více	180	23 %
	bez odpovědi	5	

1. Jak se Vám v Mutěnicích žije?

Celkový počet respondentů zapojených do šetření byl 776, na otázku odpovědělo 763 z nich.

velmi dobře	203
spíše dobře	418
ani dobře ani špatně	128
spíše špatně	11
velmi špatně	3



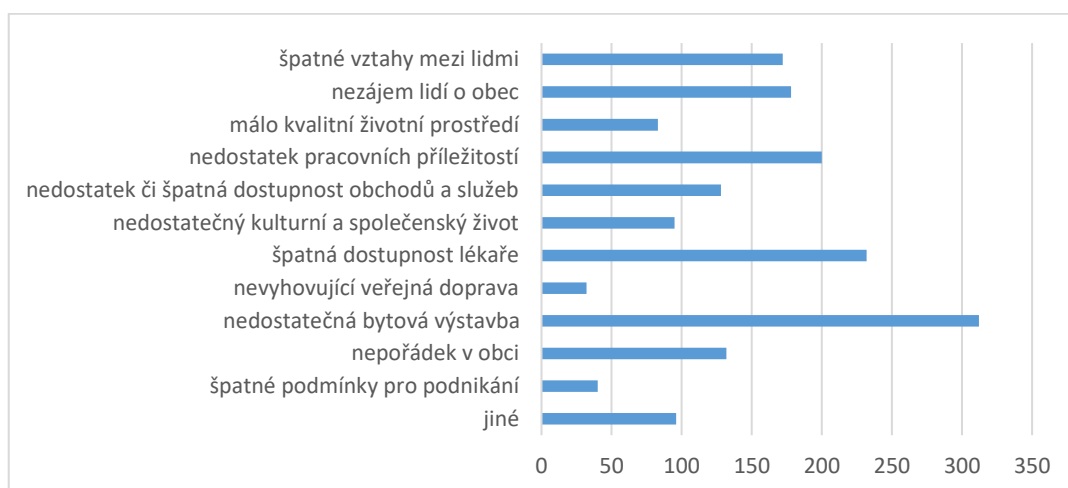


2. Co se Vám v Mutěnicích nejvíce líbí?



16 respondentů si vybralo odpověď jiné. Zde zaznívaly tyto postřehy: Nejvíce se mi líbí sklepy, pohled z fotbalového hřiště na vinohrady, změna na obecním úřadě, rybniční soustava Zbrod.

3. Co se Vám v Mutěnicích nelíbí?



96 dotázaných uvedlo odpověď jiné. Zde je výčet těch odpovědí, které se nejvíce opakovaly: potulující se mládež po obci, skládka, parkování aut na chodnicích a silnicích, hluk z plašičů na špačky, špatný místní rozhlas, nedostatek parkovacích ploch, úzká nabídka sportovního vyžití.

4. Jaké služby/aktivity Vám v Mutěnicích nejvíce chybí?

43 %, tedy 334 respondentů využilo možnost sdělit, jaké služby nebo aktivity jim v obci chybí. Někteří jich vypsali i více. V tabulce je výčet nejčastěji se opakujících seřazený tak, že sportovní vyžití mělo nejvíce hlasů, obecní policie nejméně.

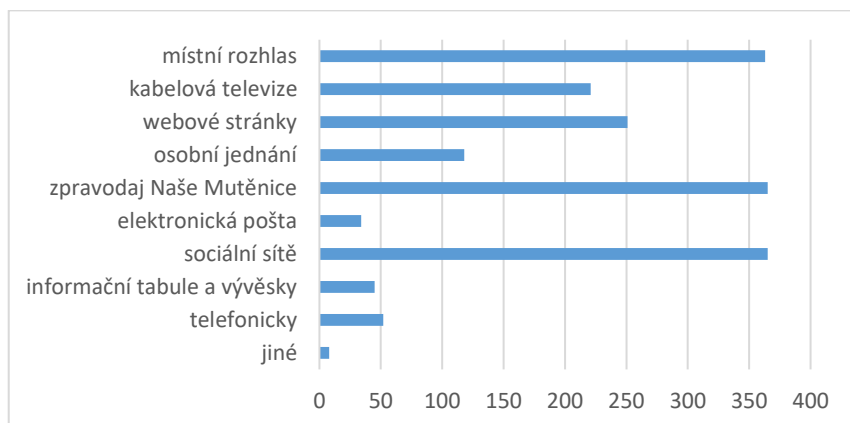
sportovní vyžití (jóga, spinning, posilovna, fitness centrum, multifunkční hřiště ...)	bowling	
--	---------	--



kvalitní zubař a obvodní lékař	cyklostezky
možnost koupání (krytý bazén, koupaliště ...)	cykloservis
aktivity (kroužky) pro děti i dospělé, místa pro setkávání	knihovna
specializované prodejny (oděvy, obuv, vlnařské potřeby ...)	supermarket, obchodní dům
sociální služby pro seniory, domov pro seniory	větší kapacita MŠ
kvalitní restaurace, bar	aktivity pro seniory
kulturní akce pro mladé	smuteční síň
urampa, skatepark, bikepark	kavárna
kino	čistírna oděvů, výroba klíčů
kluziště	rybník pro rybáře
hřiště pro děti různých věkových kategorií	služby jako pedikúra, manikúra, kadeřnictví apod.
funkční rozhlas	přednášky pro veřejnost
výstavba rodinných domů	hladové okno
ZUŠ	obecní policie

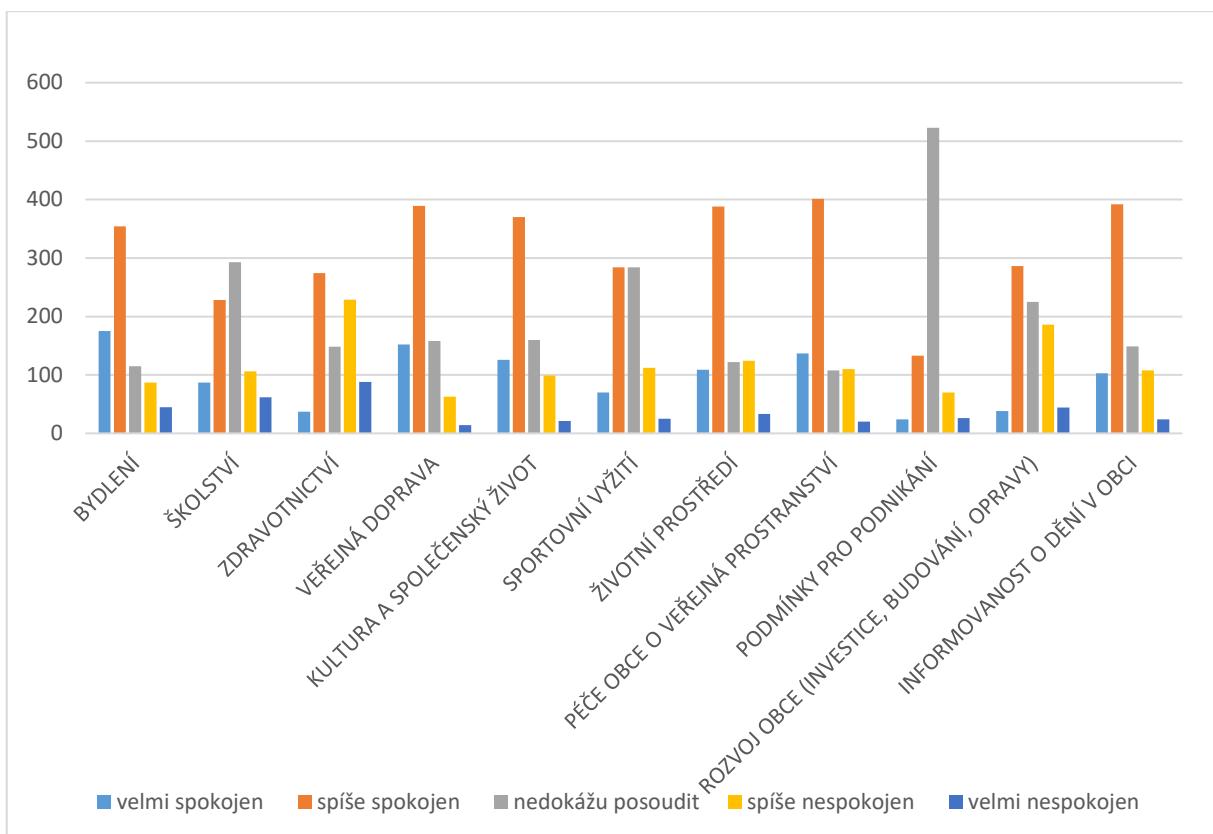
Dále se objevily nápady jako například hokejové hřiště, nevěstinec, biotop, muzejní výstavy, kašna, zeleň, parkovací plochy pro nákladní automobily, údržba komunikací v zimním období, informační portál o různých volnočasových aktivitách, radar na hlavní silnici.

5. Kterou z uvedených možností poskytovaných informací pro občany nejvíce využíváte?



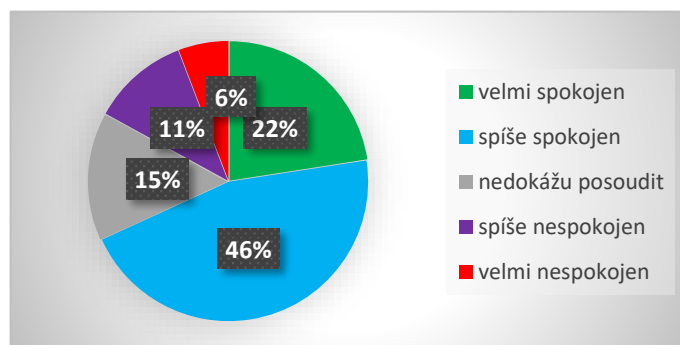
6. Pokuste se zhodnotit obec na základě následujících podmínek.

Respondentům byla k dispozici tabulka s jedenácti základními tématy týkajícími se obce. Tato témata měli občané zhodnotit pomocí těchto odpovědí – jsem velmi spokojen, spíše spokojen, nedokážu posoudit, jsem spíše nespokojen a velmi nespokojen. V případě, že na otázku nebyla uvedena odpověď, automaticky byla při vyhodnocování vybrána odpověď nedokážu posoudit.



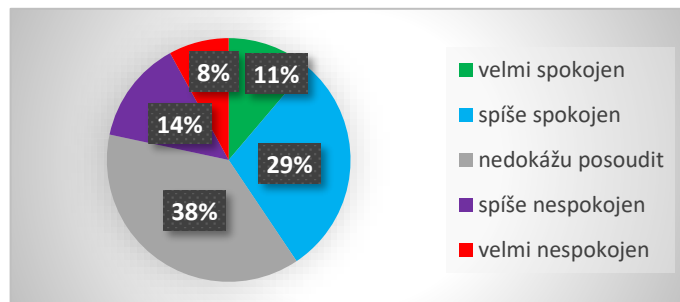
BYDLENÍ

velmi spokojen	175
spíše spokojen	354
nedokážu posoudit	115
spíše nespokojen	87
velmi nespokojen	45



ŠKOLSTVÍ

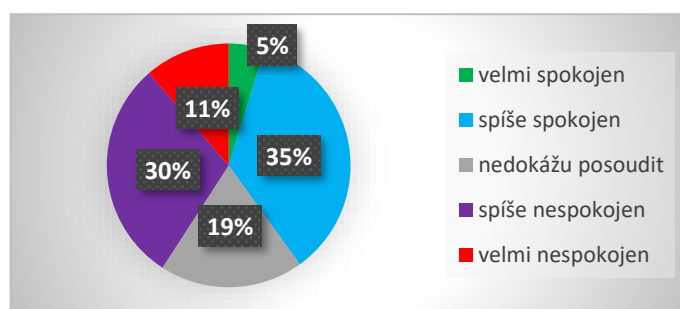
velmi spokojen	87
spíše spokojen	228
nedokážu posoudit	293
spíše nespokojen	106
velmi nespokojen	62





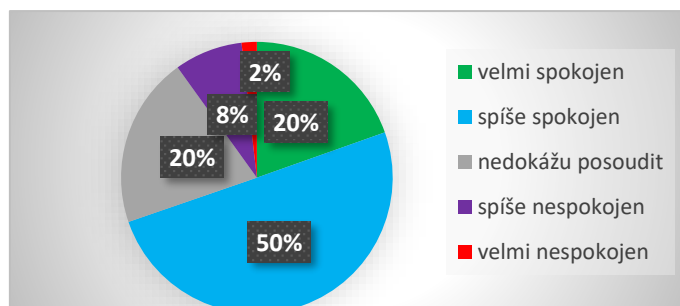
ZDRAVOTNICTVÍ

velmi spokojen	37
spíše spokojen	274
nedokážu posoudit	148
spíše nespokojen	229
velmi nespokojen	88



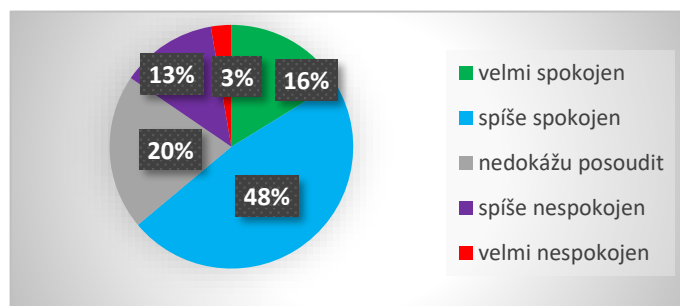
VEEŘEJNÁ DOPRAVA

velmi spokojen	152
spíše spokojen	389
nedokážu posoudit	158
spíše nespokojen	63
velmi nespokojen	14



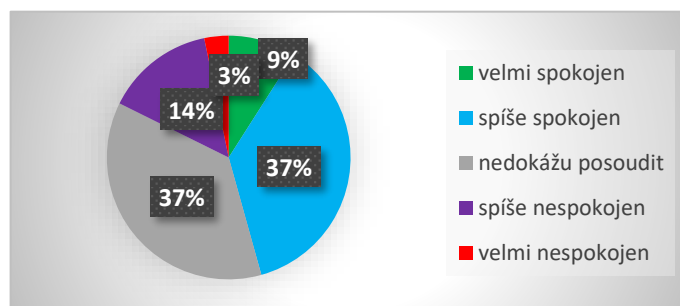
KULTURA A SPOLEČENSKÝ ŽIVOT

velmi spokojen	126
spíše spokojen	370
nedokážu posoudit	160
spíše nespokojen	99
velmi nespokojen	21



SPORTOVNÍ VYŽITÍ

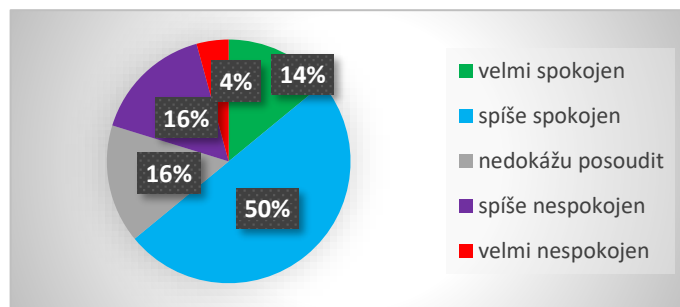
velmi spokojen	70
spíše spokojen	284
nedokážu posoudit	284
spíše nespokojen	112
velmi nespokojen	25





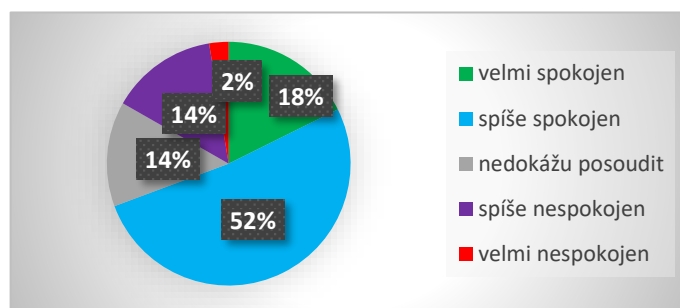
ŽIVOTNÍ PROSTŘEDÍ

velmi spokojen	109
spíše spokojen	388
nedokážu posoudit	122
spíše nespokojen	124
velmi nespokojen	33



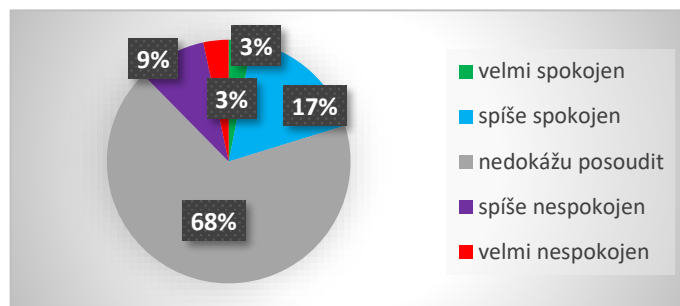
PÉČE OBCE O VEŘEJNÁ PROSTRANSTVÍ

velmi spokojen	137
spíše spokojen	401
nedokážu posoudit	108
spíše nespokojen	110
velmi nespokojen	20



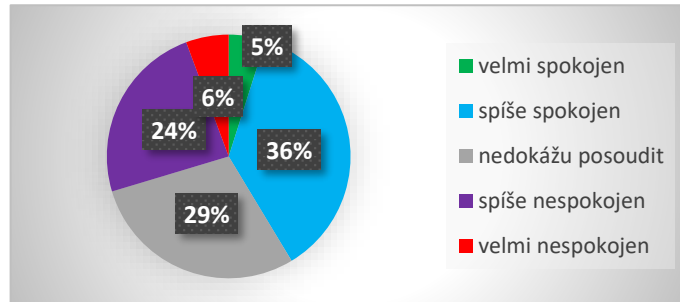
PODMÍNKY PRO PODNIKÁNÍ

velmi spokojen	24
spíše spokojen	133
nedokážu posoudit	523
spíše nespokojen	70
velmi nespokojen	26



ROZVOJ OBCE (INVESTICE, BUDOVÁNÍ, OPRAVY)

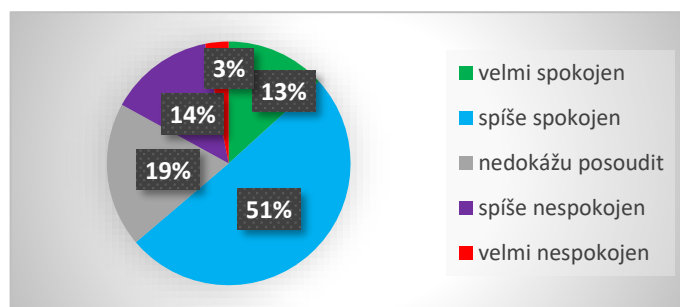
velmi spokojen	38
spíše spokojen	283
nedokážu posoudit	225
spíše nespokojen	186
velmi nespokojen	44





INFORMOVANOST O DĚNÍ V OBCI

velmi spokojen	103
spíše spokojen	392
nedokážu posoudit	149
spíše nespokojen	108
velmi nespokojen	24



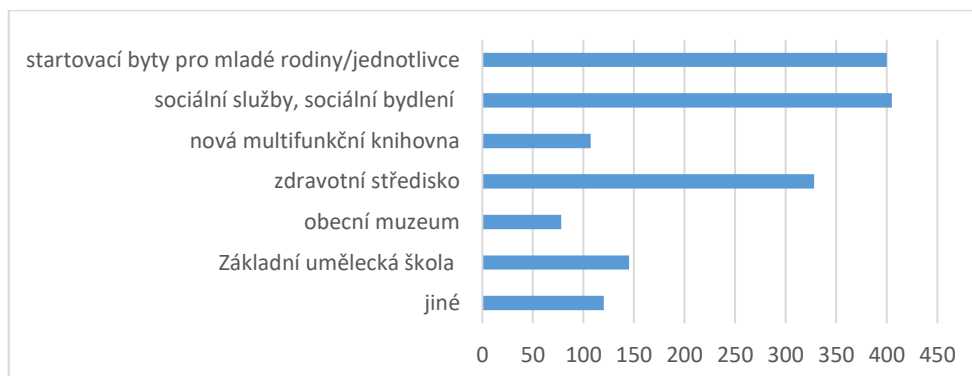
7. Představte si, že máte možnost rozhodnout o využití obecních finančních prostředků.

Na co byste je přednostně využil/a?



Pod možností jiné se objevily nejčastěji tyto náměty: rozšíření kapacity MŠ, moderní zdravotní středisko, oprava knihovny, výstavba dětských hřišť, domov pro seniory, oprava místního rozhlasu, vybudování smuteční síně, investice do fary, vybudování rybníku, vybudování parkoviště, veřejné WC v centru obce, vybudování multifunkčního sportovního centra (vzor Velké Bílovice).

8. Jak by podle Vás mělo být využito místo po staré škole?

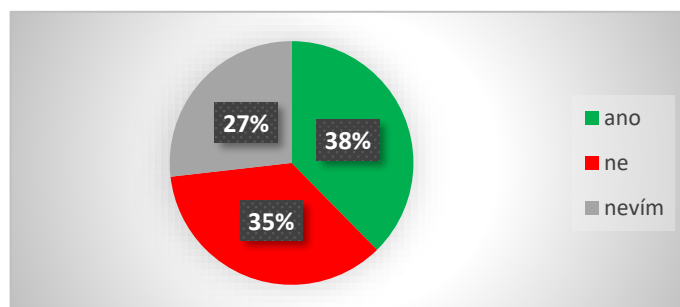




Ve 120 dotaznících se objevila i možnost jiné. Nejčastěji by si lidé přáli, aby místo staré školy vznikl domov (domky) pro seniory s komplexní péčí o ně. Ideálně, aby zde byli ubytovaní pouze občané obce Mutěnice. Dále by zde mohlo být podle občanů např. fitness centrum nebo posilovna, park, výsadba zeleně a vznik odpočinkové zóny, dětské hřiště, kulturní středisko, klubovny pro spolky a kino, koupaliště, dům služeb, bowling, restaurace, bikepark, skatepark, kavárna, kašna, obchodní centrum, dům služeb.

9. Měla by podle Vás obec investovat do cestovního ruchu – rozšiřování zázemí pro turisty?

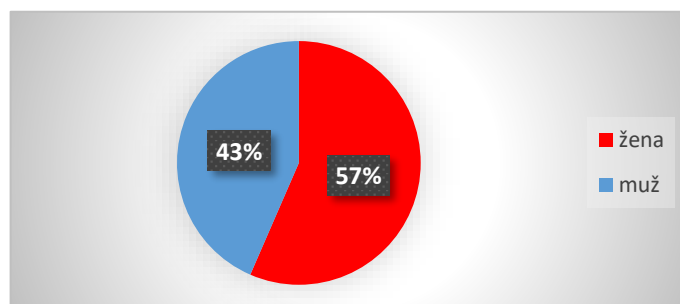
ano	292
ne	276
nevím	208



10. Jste?

Celkem bylo do dotazníkového šetření zapojeno 776 občanů obce Mutěnice, 10 z nich neodpovědělo na otázku pohlaví.

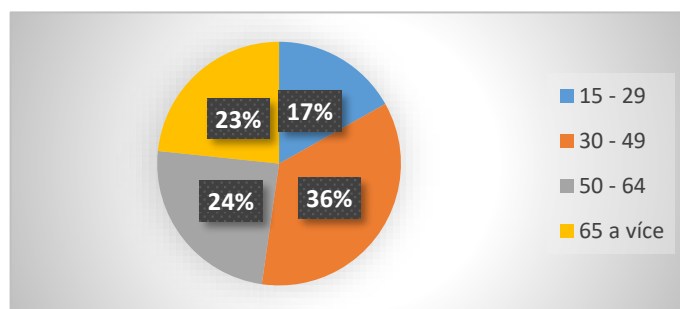
žena	433
muž	333



11. Váš věk?

Celkem 5 respondentů neodpovědělo na otázku týkající se věku.

15–29	130
30–49	273
50–64	188
65 a více	180



12. Vaše další připomínky a náměty:

249 účastníků dotazníkového šetření využilo možnosti této doplňující otázky a sdělili nám své další postřehy. V následujících řádcích jsou shrnuty odpovědi, které se nejčastěji opakovaly.



Starosta obce byl seznámen se všemi vašimi odpověďmi.

Občané obce Mutěnice kladou důraz na to, aby obec investovala do oprav místních komunikací a chodníků. Například ulice Masarykova (náves, prostranství před radnicí) byla velmi často zmiňována, dále bylo navrženo opravit chodníky a vjezdy na ulici Brněnská. Lidem velmi vadí parkování aut na silnicích a chodnicích, tento problém se týká většiny ulic v obci. Občané by ocenili vyřešení parkování turistů v lokalitě Búdy (před jednotlivými sklepy i karavany). Vítány jsou nové parkovací plochy i v jiných částech obce. Navržen byl například odkup zahrady za Mutěnkou, mohlo by zde vzniknout parkoviště. Občané dále navrhují snížení rychlosti na hlavní silnici, ideálně pak instalování radaru a úpravu křižovatky tak, aby byla více bezpečná pro chodce. V ulici Vinařská od restaurace Robek po přejezd na Čejč chybí retardéry. Z důvodu bezpečnosti dětí, by bylo vhodné zřídit přechod pro chodce na křižovatce ulic Nová a Školní. Semafor byl navržen na přechodu u dětského střediska. Občané také navrhují vyřešení nebezpečné dopravní situace u cukrárny v sezóně prodeje zmrzliny. Několikrát byl zmíněn špatný stav cesty u Vodárny směrem k rozhledně. Občané by uvítali i zpevnění některých vedlejších komunikací, například po dešti je neprůjezdná cesta do Mutěnic z Horního konca od Poddvorova. Rozšíření komunikace do Bojanovic. Vítáno je nové veřejné osvětlení z Údolní ulice do Nádražní. Na zastávkách u školy chybí přístřešky v obou směrech. Nebezpečný je výjezd z ulice Moravská na ulici Hodonínská, a to kvůli parkujícím automobilům.

Zvláště starší občané by ocenili více laviček v obci, ale i na hřbitově. Několikrát se v dotaznících objevila i prosba o instalaci nových odpadkových košů nejen pod Búdama, ale v celé obci. V obci je také málo stojanů na kola. Stojany na kola u obchodu Jednota jsou velmi blízko u sebe a nedá se zde zamknout kolo. Občané obce chtějí vybudovat veřejné WC v centru obce.

Obyvatelé obce si přejí více možností trávení času pro rodiny s dětmi i mladistvé. Například zaznívaly odpovědi jako více dětských hřišť pro děti různého věku, dopravní hřiště, klubovny a zázemí pro spolkovou činnost, více zajímavých kroužků pro děti a mládež, místa pro setkávání mladých. Zvláště ve věkové kategorii 15-29 se objevují nápady jako: bikepark, urampa, skatepark, kavárna, koupaliště, kluziště, vycházkové trasy. Například v ulici Masarykova v parčíku by mohly být umístěny prvky pro děti a mládež.

Vedení obce by mělo zlepšit informovanost občanů přes oficiální profil na FB. Na webu obce by měly být aktuální informace i aktuální hlášení. Web obce je zastaralý a měl by být více přehledný. Někteří občané by se rádi více zapojili do rozhodovacích procesů o tom, do čeho bude obec investovat finanční prostředky, třeba prostřednictvím dotazníku nebo referenda. Místní rozhlas je téma, které velmi rezonovalo celým dotazníkem. Občané si stěžují na nefunkční rozhlas.



V některých částech obce řve a nejde rozumět, jinde rozhlas nejde slyšet vůbec. Několikrát bylo navrženo změnit úvodní písně nebo používat místo písní zvukový signál, který upozorní, že začne hlášení rozhlasu.

V připomínkách se často objevují i nápady na řešení tématu životního prostředí. V topné sezóně lidem vadí smrad v obci. Lidé navrhují více zeleně, květiny na obecních pozemcích, úprava a péče o Oboru, lidem chybí les, rybník pro rybáře. Obora by mohl být krásný park se zázeminím pro relax a děti. Obec by se měla soustředit na řešení klimatické změny a na komunitní energetiku. Bylo navrženo, zrušení nelegálního parkování na prostranství v ulici Školní a vybudování zde parčíku. Parčík navrhují někteří i na prostranství po staré škole.

Občanům v obci chybí moderní zdravotní středisko s kvalitní a dostupnou lékařskou péčí – zubař, praktický lékař. Někteří lidé by uvítali i specialisty jako fyzioterapeut a další specializované ordinace.

Obyvatelé obce upozorňují také na nebezpečné stavby, které ohrožují kolemjdoucí a kazí vzhled obce. Například vyhořelý dům naproti obecnímu úřadu či v Servístkách, upozorňují i na nevzhledné předzahrádky u některých domů v centru obce. Dále by bylo vhodné dokončit plot u MŠ.

Lidé chtějí více kulturních a společenských akcí s jinou tematikou, než je folklor a vinařství. Předsedou kulturní komise by měl být kreativní, mladý a aktivní člověk, myslí si respondenti. Lidé navrhují více akcí pro mladé a pro rodiny s dětmi. Uvítali by více koncertů, divadelní představení, výstavy a podobně. Také se shodují na nedostatečném množství aktivit pro děti (kroužky). Občané upozorňují na špatnou, zmatečnou a nejednotnou propagaci kulturních akcí a špatnou informovanost o možnostech sportovního, kulturního vyžití v obci a kroužcích. Řešením by podle občanů mohl být jednotný a přehledný web. Maminky si stěžují, že pravidelné aktivity Žofky jsou často zrušené a chybí jim tedy vyžití pro děti. Prostředí obecní knihovny neodpovídá současným trendům a nová knihovna by mohla být právě i místem pro setkávání maminek, objevilo se v některém z dotazníků. Navrženo bylo odkoupit areál Sklepů Jarošek a využít ke kulturním a společenským akcím nebo jako muzeum, infocentrum. Místní by v letních měsících uvítali letní kino v zimě zase kluziště.

Cestovní ruch, velké téma v obci. Někteří občané si přejí, aby se dál do cestovního ruchu již neinvestovalo a budovalo se nyní pro občany obce. Někteří naopak navrhují budování dalšího zázemí pro turisty – jako restaurace pro turisty nebo parkování pro karavany. Zazněl návrh, že by turisté měli platit místní poplatek, alespoň za odpady.



Chybí stavební pozemky pro rodinnou výstavbu, mladí odchází do okolních vesnic. Obec by mohla stavět bytovky.

Lidem vadí vandalismus a potulující se mládež, zvláště v některých částech obce. Navrhují posílení obecní policie a řešení této situace například preventivními programy pro mladé nebo instalace kamerového systému. Zvláště v centru obce u presu je situace vyostřená, tvrdí respondenti. Někteří by naopak obecní policii zrušili a najali městskou.

Někteří občané vítají změnu ve vedení obce, některým se změna nelíbí. Občané si přejí, aby byli všichni zaměstnanci OÚ vstřícní. Lidé jsou rádi, za možnost vyjádřit svůj názor v dotazníku a tuto možnost by uvítali častěji. Někteří občané by rádi více poznali nové vedení obce.

Další nápady, které se několikrát opakovaly:

- V případě, že by se skládka revitalizovala, mohl by se kopec po vzoru Japonska využít jako naučné arboretum se včelíny, odpočinkovými a vyhlídkovými úseky a plochami s prvky pro hraní dětí a jiné aktivity.
- V aplikaci můj rozhlas by mohlo fungovat hlášení poruch a nedostatků.
- Obecní zprávy by mohly být zveřejněny na YouTube stejně jako jednání zastupitelstva.
- Péče o historické stavby v obci – vinařské závody, myslivecká buda, historické sklepy, budova nádraží.
- Vybudovat hřiště pro psy jako je v Hodoníně.
- Upravit prostranství před radnicí, zasadit zde jehličnatý (vánoční) strom. Mohl by před radnicí být nějaký monument charakterizující obec.
- Odkoupení Zemeňáku od pana Jaroška a vybudovat za dotace rybník za ČOV.
- Obec Mutěnice si zaslouží novou multifunkční knihovnu.
- Obnovit tabuli u parkoviště pod Búdama.
- Je potřeba zachránit vlaková spojení – od 1. 7. končí pravidelné spojení ve všední dny.
- Více takových dotazníků.
- Nekoordinované činnosti vinařů a vinařských spolků.

Dne: 24. dubna 2023

Zpracovala: Bc. Martina Urbancová



Výstup z komunitního plánování

Komunitní plánování v obci Mutěnice se uskutečnilo v úterý 9. 5. 2023 od 17:30 hodin v kulturním domě v Mutěnicích. Občané obce Mutěnice byli o pořádané akci předem informováni na FB obce, rozhlasem i na webu. Komunitního plánování se zúčastnilo dle prezenční listiny celkem 38 obyvatel včetně zastupitelů obce, v průběhu jednání dorazilo ještě několik jedinců, kteří se již nepodepsali.

V úvodu setkání starosta obce přivítal účastníky a stručně seznámil přítomné se současnou situací v obci a potřebou strategického dokumentu. Facilitaci komunitního plánování vedla Bc. Hana Horňáková z organizace Kyjovské Slovácko v pohybu, z.s., aby byla zajištěna objektivita diskuze. V první fázi facilitace byli občané seznámeni s předem připravenými silnými a slabými stránkami života v obci, které jsme vyselekovali z výsledků dotazníkového šetření v obci. Občané mohli následně tyto silné a slabé stránky doplnit o další návrhy případně je i proškrtat. U slabých stránek určovali účastníci akce priority. To znamená, že hlasovali pro tu slabou stránku, která je podle nich největší problém a je potřeba ji řešit. Každý účastník měl 8 hlasů a mohl je využít, jakkoliv u seznamu slabých stránek.

V následující fázi komunitního plánování se mohli zúčastnění i anonymně prostřednictvím lístečkové metody podělit o nejvíce problémové oblasti, které je při životě v obci nejvíce tíží. Zajištění anonymity při sběru těchto informací umožnilo obyvatelům objektivně vyjádřit svůj názor na život a dění v obci.

V poslední fázi komunitního plánování byly na základě priorit občanů vybrány největší problémy obce, na které občané ve skupinkách hledali řešení. Následně pak své výstupy prezentovali.

1) etapa – Jaká je obec Mutěnice teď?

Silné stránky
klidný život v obci
blízkost přírody
dobrá dopravní dostupnost
vinařství
skládka (zdroj finančních prostředků)
vysoká občanská vybavenost
folklor a tradice
existence spolků
moderně vybavená MŠ a ZŠ
výborná zmrzlina
vietnavec i v neděli do 20:00
sportovní zázemí



společenské akce (bohatý kulturní život)
historie obce (je na co navazovat)
pěkně upravená obec
turismus
cyklostezka
spolupráce obce a farnosti
rozhledna
zázemí pro společenská akce (KD, amfiteátr ...)

Slabé stránky
nedostatečná bytová výstavba
špatná dostupnost lékaře
nedostatek pracovních příležitostí
parkování aut na silnicích a chodnicích
vandalismus (nutnost posílení bezpečnosti v parčíku)
nefunkční rozhlas
chybí dětská hřiště
málo parkovacích ploch
chybí domov pro seniory
málo kroužků/aktivit pro děti i dospělé
chybí sportovní vyžití
málo kulturních akcí pro mladé
chybí kvalitní restaurace
chybí specializované prodejny
malá kapacita MŠ
nezájem lidí o obec
chybí možnost koupání
ulice Prostřednice (špatný stav, úzká silnice, špatný nájezd)
obecní policie málo kompetencí, nespolupracuje se SP, chybí koncepce policie
chybí krytá sportovní hala (tenis, volejbal, basketbal)
studie veřejných prostranství (sjednocení vzhledu obce)
chybí vinařské centrum (informační centrum, prezentace vinařů)
chybí naučná stezka (tematická např. vinařská)
zvětšující se skládka – časovaná bomba – zdraví lidí, životní prostředí
chybí prostor pro podnikání (jednotlivě)
digitalizace a modernizace obecního úřadu (využití moderních technologií)
chybí parkoviště pro karavany (neorganizované stání karavanů)
chybí semaforey na hlavní křižovatce



řešení energetické krize hromadně za celou obec (např. společná soutěž energií)
neřízený turismus
chybí ovocné stromy v obci
intenzivní zemědělství (vliv na krajinu)
vysychání krajiny, přívalové deště
řešení travnatých ploch, málo zelených prostranství, moderní technologie řešení infrastruktury
zanesené koryto potoka
chybí obecní rybník
chybí park, oáza odpočinku uvnitř obce
nevhodné zázemí knihovny
chybí zubař (dosluhuje lékařka)
umělecké vzdělávání není pod jednotnou střechou
zlepšit komunikaci směrem k seniorům
není přísnější regulativ pro výstavbu v lokalitě Búdy
ranní zabezpečení bezpečnosti dětí u přechodů (chybí přechod u hasičky)
málo košů (Búdy), málo laviček (odpočívek)
chybí muzeum
chybí umění (prostor pro prezentaci koncertní a výstavní sál)
chybí připravenost na klimatickou změnu (více zelených opatření pro budoucnost)
chybí místa pro soukromé venkovní akce (aby nerušila občany)
chybí cvičicí prvky (venkovní posilovna)
soběstačnost obce v energiích (komunitní energetika)

2) etapa – Anonymní hlasování – Jedna věc, která se mi v obci nejvíce nelíbí.

co se mi v obci nejvíce nelíbí
chybí muzeum
zázemí pro spolky
dostupnost bydlení
bytová výstavba
chybí sociální služby
chybí komunitní centrum
nové parcely pro výstavbu domů
byty pro mladé
nezájem občanů o dění v obci
málo pozemků pro bytovou výstavbu
skládka
skládka



stavební pozemky
nebezpečné přecházení silnic – bezpečnost
skládka
moc velký a špatně organizovaný turismus
obchodní zjištnost
bydlení pro mladé a seniory
obecní rybník
nezodpovědní a bezohlední občané
minimálně 15 let všeobecné nečinnosti obce ve všem
nenávisť
vandalismus
parkování vozidel na veřejných prostranstvích a zeleni
zastavil se rozvoj obce oproti ostatním obcím, zastavila se výstavba v obci
slepota ve vedení, a nového ještě horší
zhoršené vztahy mezi lidmi po volbách, pak se těžko cokoliv dělá
nedostatečná bytová výstavba
málo zeleně v intravilánu obce
psíčkaři, osvěta
stavební parcely pro mladé (aby zůstaly v obci)
semafory na křižovatce
bezpečnost dětí při přechodu do školy
bezpečnost dopravy (přechody, radary)
bytová výstavba s koncepčním řešením a infrastrukturou
mladí se po vysokých školách nevrací do obce, protože dostupnost bydlení pro mladé (startovací byty, levná ubytovací místa prakticky neexistuje)
neřeší se knihovna – souvisí to se vzděláváním a setkávání občanů v klidném prostředí
bydlení pro mladé (stavební pozemky)

3) etapa – Určení priorit občanů u slabých stránek

Každý měl 8 hlasovacích lístečků a měl je rozdělit mezi slabé stránky tak, aby hlasoval pro problémy, které jsou podle něj ty největší a je třeba je řešit.

Slabé stránky	Priority
nedostatečná bytová výstavba	22
špatná dostupnost lékaře	10
nedostatek pracovních příležitostí	1
parkování aut na silnicích a chodnících	13
vandalismus (posílení bezpečnosti v parčíku)	2
nefunkční rozhlas	3
chybí dětská hřiště	11



málo parkovacích ploch	6
chybí domov pro seniory	8
málo kroužků/aktivit pro děti i dospělé	6
chybí sportovní vyžití	3
málo kulturních akcí pro mladé	1
chybí kvalitní restaurace	0
chybí specializované prodejny	2
malá kapacita MŠ	6
nezájem lidí o obec	7
chybí možnost koupání	5
ulice Prostřednice (špatný stav, úzká silnice, špatný nájezd)	6
obecní policie málo kompetencí, nespolupracuje se SP, chybí koncepce policie	14
chybí krytá sportovní hala (tenis, volejbal, basketbal)	6
studie veřejných prostranství (sjednocení vzhledu obce)	5
chybí vinařské centrum (informační centrum, prezentace vinařů)	7
chybí naučná stezka (tematická např. vinařská)	2
zvětšující se skládka – časovaná bomba – zdraví lidí, životní prostředí	7
chybí prostor pro podnikání (jednotlivě)	6
digitalizace a modernizace obecního úřadu (využití moderních technologií)	5
chybí parkoviště pro karavany (neorganizované stání karavanů)	10
semafory na hlavní křižovatce	5
řešení energetické krize hromadně za celou obec (např. společná soutěž energií)	2
neřízený turismus	3
chybí ovocné stromy v obci	2
intenzivní zemědělství (vliv na krajinu)	3
vysychání krajiny, přívalové deště	1
řešení travnatých ploch, málo zelených prostranství, moderní technologie řešení infrastruktury	4
zanesené koryto potoka	0
chybí obecní rybník	10
chybí park, oáza odpočinku uvnitř obce	11
nevhodné zázemí knihovny	5
chybí zubař (dosluhuje lékařka)	4
umělecké vzdělávání není pod jednotnou střechou	7
zlepšit komunikaci směrem k seniorům	2
není přísnější regulativ pro výstavbu v lokalitě Budy	2



ranní zabezpečení bezpečnosti dětí u přechodů (chybí přechod u hasičky)	4
málo košů (Búdy), málo laviček (odpočívek)	2
chybí muzeum	8
chybí umění (prostor pro prezentaci koncertní a výstavní sál)	2
chybí připravenost na klimatickou změnu (více zelených opatření pro budoucnost)	13
chybí místa pro soukromé venkovní akce (aby nerušila občany)	4
chybí cvičicí prvky (venkovní posilovna)	2
soběstačnost obce v energiích (komunitní energetika)	5

4) etapa – Rozpracování stěžejních oblastí do návrhů projektů

Občané byli rozděleni do čtyř skupin a každá z nich dostala k řešení jedno téma, které vzešlo po sečtení anonymních lístečků i priorit u slabých stránek.

Témata skupin:

- Obecní infrastruktura (parkování, bydlení, bezpečnost, doprava, hřiště),
- Kultura, spolkový život, komunikace v obci,
- Cestovní ruch, podnikání a pracovní příležitosti, služby,
- Příroda, krajina a zeleň.

Výsledky práce ve skupinách:

	Obecní infrastruktura (parkování, bydlení, bezpečnost, doprava, hřiště)
přechod pro chodce	Hasičská, Brněnská
	u přejezdu – Slovácká
	Díly, Hodonínská
	na křižovatce posunout semafor na křižovatce
parkování	začátek cyklostezky
	Búdy (karavany, auta) - aby se neparkovalo před sklepy
	u obecního úřadu – upravit
bydlení	dokončit Fišmanku
	k bydlení využít plochu po staré škole (senioři, startovací byty...)
	vykupovat další pozemky pro další budoucí výstavbu
stará škola	komunitní místo pro spolky
	knihovna (ne nad "Jednotů" - aby byla bezbariérová)



	muzeum
	ZUŠ
	výstavní a koncertní prostor
	zdravotní středisko
	Prostřednice – oprava
	vyřešit vlastnictví Obory
dětské hřiště	u školy v lesíku
	u rozhledny
	opravit stávající
	značení – omezení rychlosti u dětských hřišť na 30
	ulice Okruh – opravit značku na 20
	prostor pro venkovní akce za nádražím
	opravit před radnicí zeleň, chodníky, parkování
	cesty mezi vinohrady a mezi obcemi
	dobrovolník na přechod
	cyklostezka do Hodonína
	vybudovat průmyslovou zónu
chodníky	celá ulic Masarykova
	na hřbitově
	u školky a školy
přístřešek	na kola pod kostelem
	na kola u ZŠ
	na autobusové zastávce u školy (na obou stranách)
	propagační poutače při vjezdu do obce
	radar v obci
	Kultura, spolkový život, komunikace v obci
	aplikace mobilní rozhlas, nové webovky včetně zpětné vazby
	možnost anket prostřednictvím webovek, hlášení závad – aktivní zpětná vazba
	aktivní využití všech komunikačních kanálů včetně "papírových"
knihovna	komunitní centrum
	přednášky – např. zdravý životní styl i pro seniory
	profesionální divadlo
	programy pro děti
	historie regionu, obce – přednášky, besedy, instalace výstav
	3D technologie
	nedostatečné zázemí pro spolky – výstavba polyfunkčního domu na místě staré školy
	vinařské centrum – místo u Drobečka zboření starého a výstavba nového s muzeem vinařství a tradic



místo pro rodinné oslavy, setkávání, svíce – u ČOV (bývají tam motosrazy) nebo u Rokytí – zázemí ohniště a sociálky
historie obce v naučné stezce – část přímo v obci (Drábovna), směrem k rozhledně přes vinohrady
pevná elektronická deska "kabelovka"
vybudovat obecní rybník pro rybaření (rybáře)
zpravodaj vydávat jednou za 2 měsíce
letní kino

Cestovní ruch, podnikání a pracovní příležitosti, služby

podnikání	průmyslová zóna – Nádraží
	výstavba budovy pro komerční využití (kanceláře, obchody)
	spalovna odpadů
	využití starých výrobních prostor a pozemků
	půjčka pro začínající podnikatele
pracovní příležitosti	rozšíření rychlé roty
	obnovení výzkumné šlechtitelské stanice (štěpování vinné révy)
	dotiční manažer
	poradce pro seniory, hendikepované, energie ... (sociální služby)
služby	moderní zdravotní středisko (i lékárna, fyzioterapeut...)
	pomoc při vyřizování dotací
	coworkingové centrum (sdílené kanceláře)
cestovní ruch	stání pro karavany – Kačinec, Čeperek
	vinařské centrum, muzeum – Drobeček
	propagační materiály – trička, propisky, placky, magnetky
	interaktivní panel pod Búdama (info)
	záchytné parkoviště pro celou obec
	odkoupit sklepy Jarošek
	zavést rekreační poplatky

Příroda, krajina, zeleň

hospodaření s dešťovou vodou u veřejných budov (ZŠ, MŠ) - zalévání veřejné zeleně, WC
změna obory na lesopark
revitalizace návsi + zeleň (ulice Masarykova, Hodonínská, Brněnská)
sjednocení veřejné zeleně, výsadba stromů a keřů kolem hlavní silnice
výsadba stromů na ulici Výhon
přístup ke krajinným prvkům (biokoridory a biocentra)



zřízení odpočívadel u cyklostezek
zřízení biocentra na pozemku pod nádražím vedle lesní školky
vysazení letničkových záhonů, pořízení závěsných květináčů
zřízení broukovišť
zřízení mokřadů kolem potoka
vyčištění potoka za ul. Slovácká
zřízení obecního rybníka v prostoru Zemeňáku
zřízení naučné stezky (vinařská, o našem ŽP, o rybnících)
enviromentální výchova formou workshopů a přednášek v terénu
výsadba stromořadí kolem polních cest
realizace biokoridorů a biocenter

Komunitní plánování bylo zakončeno veřejnou prezentací jednotlivých pracovních skupin, které se podílely na tvorbě námětů konkrétních aktivit.

Občané obce se velmi aktivně zapojovali do celého procesu komunitního plánování a vytvořili příjemné prostředí pro získávání námětů do Programu rozvoje obce Mutěnice.

Dne: 15. května 2023

Zpracovala: Bc. Martina Urbancová



Výstup ze zapojení dětí

Do procesu tvorby Programu rozvoje obce byly zapojeny děti prostřednictvím výtvarné a slohové soutěže na téma: Jaké by to bylo, kdybych já byl starostou? Do soutěže dorazilo 103 obrázků a slohových prací. Nejvíce soutěžních prací bylo od dětí z 1. až 4. ročníku. Objevily se ale i práce dětí z pátí, šesté, sedmé i deváté třídy. V následujících řádcích jsou shrnuty nejčastěji se opakující náměty.

Nejvíce by si děti přály herní prvky u školní družiny nebo v lesíku u školy, skatepark a nové dětské hřiště v obci.

Ve spoustě prací se objevily různé specializované prodejny a občerstvení. Nejčastěji šlo o zverimex, kebab, KFC, cukrárnu, prodejnu s oblečením a McDonald's.

Co se týká zábavy a sportu, děti by v obci vybudovaly koupaliště, posilovnu, kino (i letní), divadlo, muzeum, family park, bludiště, bowling, pořídili by i kolotoč, lego muzeum a pokémon hřiště. A v létě by otevřely ranč vedle Mutěnky pro mladé lidi. Uvítaly by více koncertů.

Z infrastruktury a občanské vybavenosti dětem v obci chybí skautská klubovna, dopravní hřiště, útulek, nová rodinná zástavba, moderní zdravotní středisko nebo nemocnice, policejní stanice, semafor na přechodu pro bezpečnou cestu do školy, cyklostezka a hotel. Podle dětí potřebuje opravit školní jídelna.

Dětem chybí kroužky, například šachový kroužek, chybí technické vybavení kroužků (např. dodávka pro CM Fanyňka) nebo rybník pro sportovní rybaření. Taky by si přály více divadelních představení pro děti a diskosál pro děti.

Nezapomněly ani na přírodu. Děti by uvítaly statek se zvířátky nebo minizoo, lesopark, květinovou louku, více stromů a keřů nebo stezku přírodou se společenskými hrami například zastávka s balancovníkem, zastávka se dřevěnými piškvorkami a podobně. Navrženo bylo i lesní kino, psí park. Omezení plýtvání vodou a velký úklid celé obce. Bylo by dobré u radnice vysadit jehličnatý strom, který by se na Vánoce jenom ozdobil. Děti taky chtějí osázet prostranství před základní školou. Ty odvážnější by v obci vybudovaly rovnou moře.

Dne: 20. května 2023

Zpracovala: Bc. Martina Urbancová